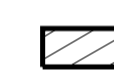




Convenções Cartográficas

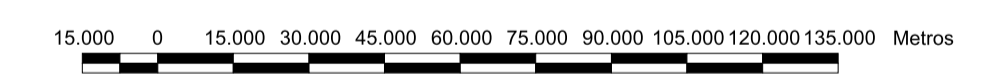
-  APA da Escarpa Devoniana
- Político**
-  Limites Municipais
-  Sedes Municipais

Localização do Projeto



Dados Técnicos

1:1.500.000



Sistema de Projeção UTM
 Datum Vertical: Imbuza - SC, Datum Horizontal: SAD 69
 Origem da Quilometragem UTM "Equador e Meridiano 51° WGR"
 acrescidas as constantes: 10.000 e 500 km, respectivamente.

Referências:
 Base Cartográfica fornecida pela SEMA-PR

NOTA: A Secretaria de Estado do Meio Ambiente e Recursos Hídricos, agradece a gentileza da comunicação de falhas ou omissões verificadas neste mapa. F.: (41) 322-1511 e-mail: sema@pr.gov.br

APA da Escarpa Devoniana

Mapa Político do Paraná

Realização



Execução

