

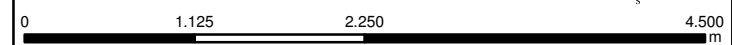
ESTAÇÃO ECOLÓGICA DO RIO DOS TOUROS

LEGENDA

- Trapiche
- Rodovia
- Estrada Secundária
- Hidrografia
- Curvas de Nível (intervalo de 100 em 100 m)
- Limite da E.E. do Rio dos Touros
- Divisão Municipal

INFORMAÇÕES CARTOGRÁFICAS

Escala 1:50.000



Projeção Universal Transversa de Mercator - UTM

Origem da quilometragem: Equador e Meridiano 51° W.Gr. acrescidas as constantes 10.000 km e 500 km, respectivamente

Datum horizontal: SAD - 69
Datum Vertical: Imbituba-SC

FONTE DAS INFORMAÇÕES

Base Cartográfica 1:50.000 (SEMA)
Imagem de Satélite SPOT :
- Resolução espacial : 5 metros
- Data : 2005

PROJETO


SECRETARIA DE ESTADO DO MEIO AMBIENTE E RECURSOS HÍDRICOS

SECRETARIA DE ESTADO DE PLANEJAMENTO E COORDENAÇÃO GERAL

SECRETARIA DE ESTADO DA AGRICULTURA E DO ABASTECIMENTO

GOVERNO DO PARANÁ


INSTITUTO AMBIENTAL DO PARANÁ

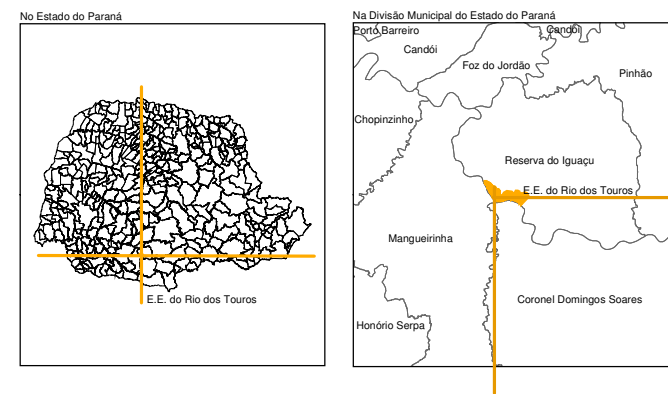

EMATER


PARANÁ



GEF


The World Bank

LOCALIZAÇÃO DA UNIDADE DE CONSERVAÇÃO



MAPA DE HIDROGRAFIA

DATA: Set/2006	ESCALA: 1:50.000	LOCALIZAÇÃO: MUNICÍPIO DE RESERVA DO IGUAÇU (PR)
PRODUZIDO POR: 		RESP. TÉCNICO: Eng. Florestal Joésio Deoclécio P. Siqueira CREA PR. 4057/D