








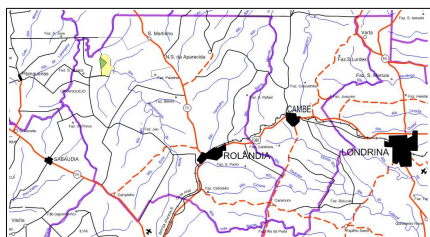
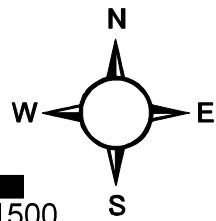



Convenções Cartográficas

-  RPPN - Luz do Sol
-  Vegetação no Estágio Médio da Sucessão - 44,64 ha
-  Vegetação no Estágio Inicial da Sucessão - 30,72 ha
-  Pomar/Paisagismo - 2,1 ha
-  Agricultura (lavoura) - 176,819 ha
-  Edificações
-  Hidrografia
-  Açude
-  Estradas rurais

Dados técnicos	
Sistema de Projeção UTM - Universal Transversa de Mercator	
Datum SAD 69 Fuso 22 Sul	



Execução:  **Patrocínio:**  FUNDAÇÃO GRUPO BOTUCÁRIO DE PROTEÇÃO À NATUREZA

MAPA DE COBERTURA E USO DA TERRA			
Proprietário/Propriedade Lucia Helena Segantin		Área da matrícula: 254,2799 ha	
Projeto Plano Manejo RPPN Luz do Sol		Área da RPPN 44,64 ha	
Município Rolândia		Data: Dez 2011	
		Estado PR	