





MONUMENTO NATURAL ESTADUAL SALTO SÃO JOÃO



Geologia Regional

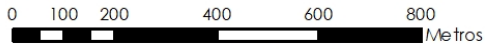
LEGENDA

Convenções Cartográficas

-  Limite MNE Salto São João
-  Hidrografia
-  Sistema Viário
-  Pontos - Meio Físico

Formações geológicas

-  Soleiras de diabásio
-  Formação Teresina



Projeção Mercator Secante Transversa
Sistema UTM - Fuso 22S - Meridiano Central -51°- Datum SIRGAS 2000