





## MONUMENTO NATURAL ESTADUAL SALTO SÃO JOÃO




Cobertura Vegetal e Uso do Solo  
Unidade de Conservação


### LEGENDA

#### Convenções Cartográficas

-  Limite MNE Salto São João
-  Sistema Viário
-  Trilhas
-  Hidrografia

#### Classes

-  Ecótono FOM/ FESD
-  Floresta Ombrófila Mista
-  Massa d'Água



Projeção Mercator Secante Transversa  
Sistema UTM - Fuso 22S - Meridiano Central -51°- Datum SIRGAS 2000

