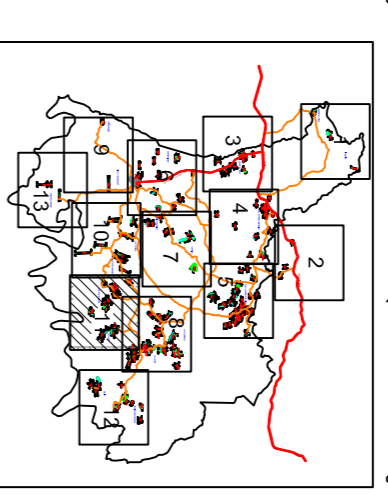


Nº LOTE	PROPRIETÁRIO	ÁREA (ha)	PERÍMETRO (m)
69	Eva Stauravitchyi	3,4067	750,94
70	Francisco Miguel Buski	5,2054	1036,71
71	Irene Worns de Lima	7,0268	1604,13
76	Nicolau Dombek Sobrinho	7,2074	1893,42
78	Paulino Dombek	12,6658	1893,75
79	Rafael Stauritchei	3,5956	777,10
86	Josino Leandro Heimoski	11,0814	2228,00
87	José Carlos Heimoski	24,5863	3126,40
91	Araceli Emanuel Stange	13,2394	1555,53
94	Benedito Isaias Ramos	2,9045	952,25
97	Cristiano Reizei	4,9711	1102,72
145	Augusto Grabas	3,0617	764,80
146	Giuliane Markiv	6,1518	1060,37

PLANTA SITUAÇÃO DOS LOTES (NUMERAÇÃO DAS FOLHAS)



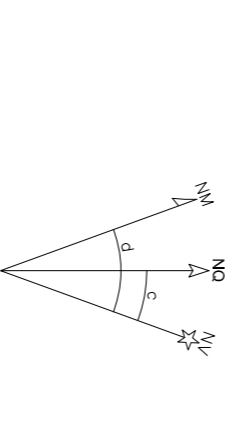
CONVENÇÕES:

- Área Reservada Legal
- Área de Preservação Permanente
- Estradas não pavimentadas
- Estradas não pavimentadas
- Marco de ponto básico (Vértice c1)
- Rodovias

PROJEÇÃO / SISTEMA DE COORDENADAS

Orientação

Convergência e declinação do ponto: EJI-M-1115
 Elipsóide: SIRGAS2000
 Latitude $\phi = 25^{\circ}59'04,233180''$ S
 Longitude $\lambda = 50^{\circ}12'04,561380''$ W
 Data: 30/12/2014



c = Convergência meridiana: $-00^{\circ}20'59,827529''$
 d = Declinação magnética: $-18^{\circ}29'41,440107''$
 ad = Variação anual da declinação magnética: $-00^{\circ}08'53,364124''$

Projeção

PROJEÇÃO: UNIVERSAL TRANSVERSA DE MERCATOR (UTM)
 DATUM VERTICAL: IBERÚDA-9C
 DATUM OFICIAL: SIRGAS2000
 MERIDIANO CENTRAL: -51°
 COEFICIENTE DE ESCALA: k = 0,9996736816
 NORTE: EQUADOR ACROSCIDO DE 10.000.000m
 ESTE: MERIDIANO CENTRAL ACROSCIDO DE 500.000m

PLANTA DO IMÓVEL GEORREFERENCIADO FOLHA 11/13

NOME: PLANTA GERAL DE LOTES GEORREFERENCIADOS
 LOCALIDADE: LAVADOR / SANTOS ANDRADE
 MUNICÍPIO: Antônio Olinto
 COMARCA: São Mateus do Sul
 ESTADO: Paraná
 ESCALA: 1:10.000 DATA: 03/2015

DESENHO: Guilherme David Donatas
 Oslomir Bontempo

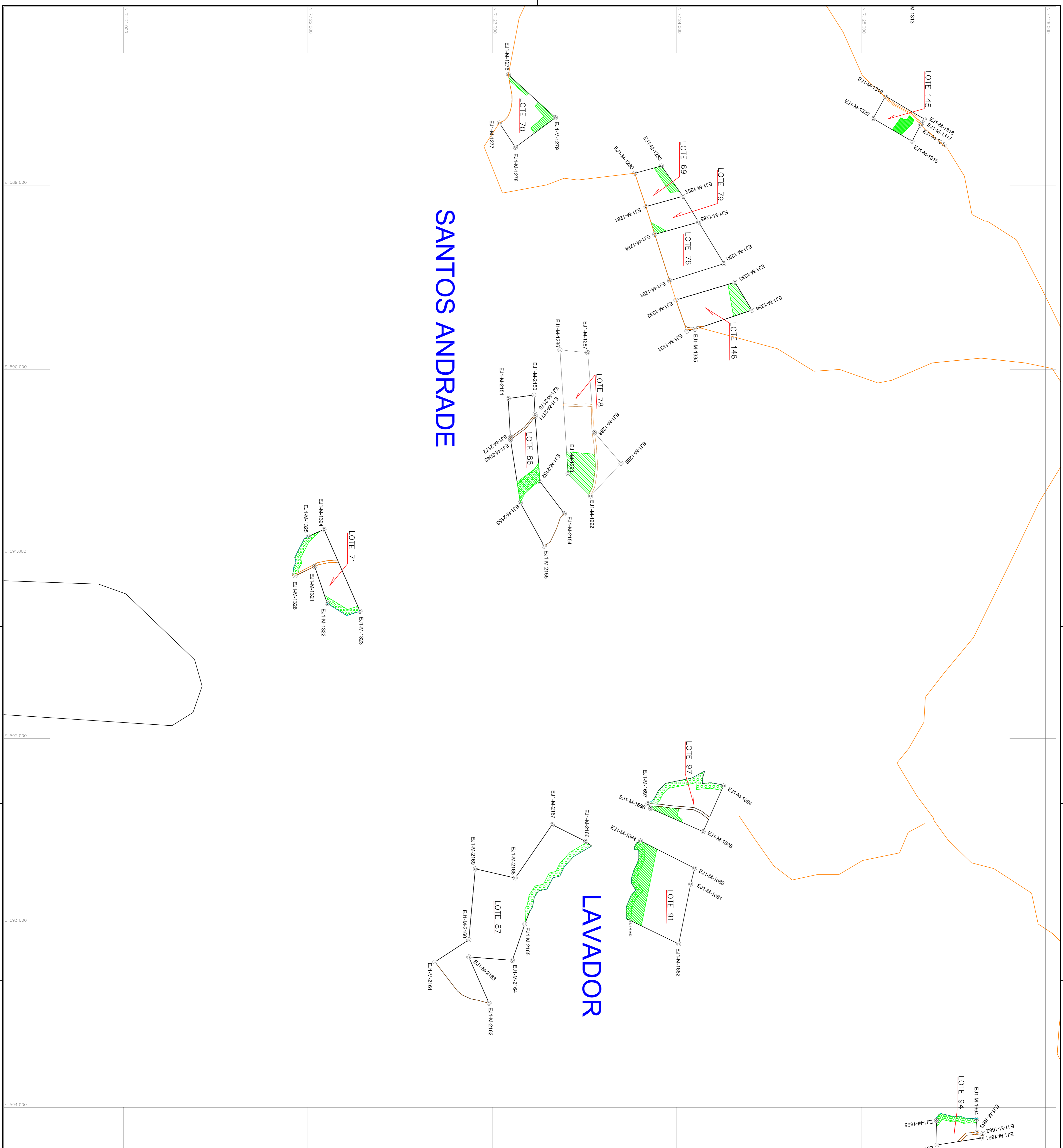
RESPONSÁVEL TÉCNICO: Filipe Bacci Bandeira de Castro
 Geomensor CREA-PR 135294(Vs10)

INSTITUTO DE TERRAS CARTOGRAFIA E GEOCIÊNCIAS

GOVERNO DO ESTADO DO PARANÁ
 SEMA – SECRETARIA DE ESTADO DO MEIO AMBIENTE E RECURSOS HÍDRICOS
 ITOG – INSTITUTO DE TERRAS CARTOGRAFIA E GEOCIÊNCIAS

Aprovação:

SANTOS ANDRADE



N. 7136.000 E. 594.000

N. 7136.000 E. 593.000

N. 7136.000 E. 592.000

N. 7136.000 E. 591.000

N. 7136.000 E. 590.000

N. 7136.000 E. 589.000