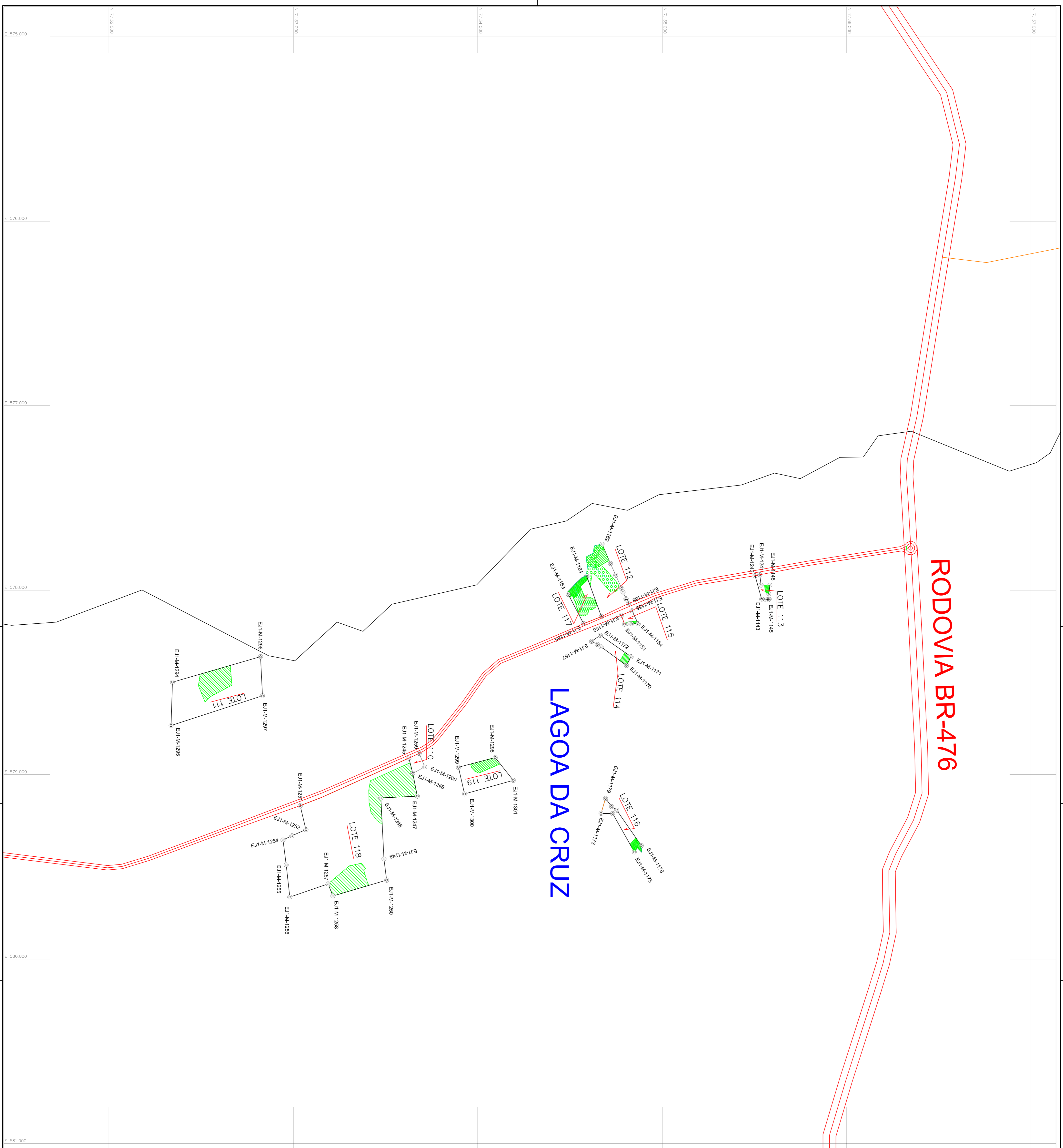


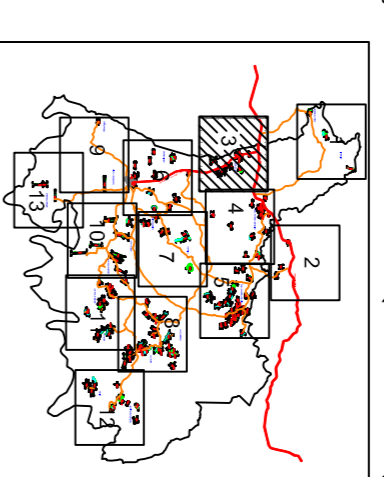
RODOVIA BR-476

LAGOA DA CRUZ



Nº LOTE	PROPRIETÁRIO	ÁREA (ha)	PERÍMETRO (m)
110	Antônio Garcia Alonso	0,5489	299,72
111	Adão Augusto Petraski	10,9099	1466,38
112	Arildo Rodrigues dos Santos	4,9313	980,30
113	Eloy Faria Kaczyk	0,5157	383,50
114	Euriza Marlene S. Kubiak	1,1098	545,48
115	José Camargo Carneiro	0,4223	266,23
116	Jose Carlos Augustinaki	1,3084	807,24
117	João Rodrigues dos Santos	2,5753	670,56
118	Lutz Augusto Wisniewski	29,7629	2675,97
119	Mário Petraski	3,5228	786,49

PLANTA SITUAÇÃO DOS LOTES (NUMERAÇÃO DAS FOLHAS)



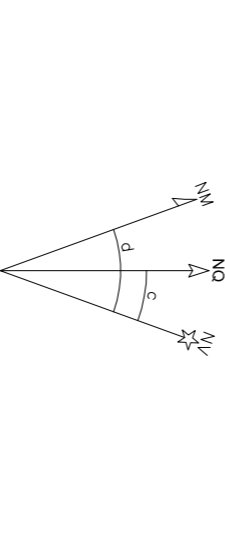
CONVENÇÕES:

- Área Reserva Legal
- Área de Preservação Permanente
- Limites Municipais
- Estradas não pavimentadas
- Rodovias
- Marco de opolo básico (Vértice C1)

PROJEÇÃO / SISTEMA DE COORDENADAS

Orientação

Convergência e declinação do ponto: E11-M-1115
 Elipsoidal: SIRGAS2000
 Latitude $\phi = 25^{\circ}59'04,233180''$ S
 Longitude $\lambda = 50^{\circ}12'04,561380''$ W
 Data: 30/12/2014



Projeção

PROJEÇÃO: UNIVERSAL TRANSVERSA DE MERCATOR (UTM)
 DATUM VERTICAL: IMBUTUBA-SC
 DATUM OFICIAL: SIRGAS2000
 MERIDIANO CENTRAL: -51°
 COEFICIENTE DE ESCALA: $k = 0,999673616$
 NORTE: EQUADOR ACRESCIDO DE: 10.000.000m
 ESTE: MERIDIANO CENTRAL ACRESCIDO DE: 500.000m

PLANTA DO IMÓVEL GEORREFERENCIADO

FOLHA 3/13

NOME: PLANTA GERAL DE LOTES GEORREFERENCIADOS
 LOCALIDADE: LAGOA DA CRUZ
 MUNICÍPIO: Antônio Olinto
 COMARCA: São Mateus do Sul
 ESTADO: Paraná
 ESCALA: 1:10.000
 DATA: 03/2015

DESENHO:

Guilherme David Donatas
 Osliomar Bontempo

RESPONSÁVEL TÉCNICO:

Filipe Bacchi Bandeira de Castro
 Geomensor CREA-PR 135294(Visto)



GOVERNO DO ESTADO DO PARANÁ
 SEMA – SECRETARIA DE ESTADO DO MEIO AMBIENTE
 E RECURSOS HÍDRICOS
 ITCG – INSTITUTO DE TERRAS CARTOGRAFIA
 E GEOCIÊNCIAS

Aprovação: