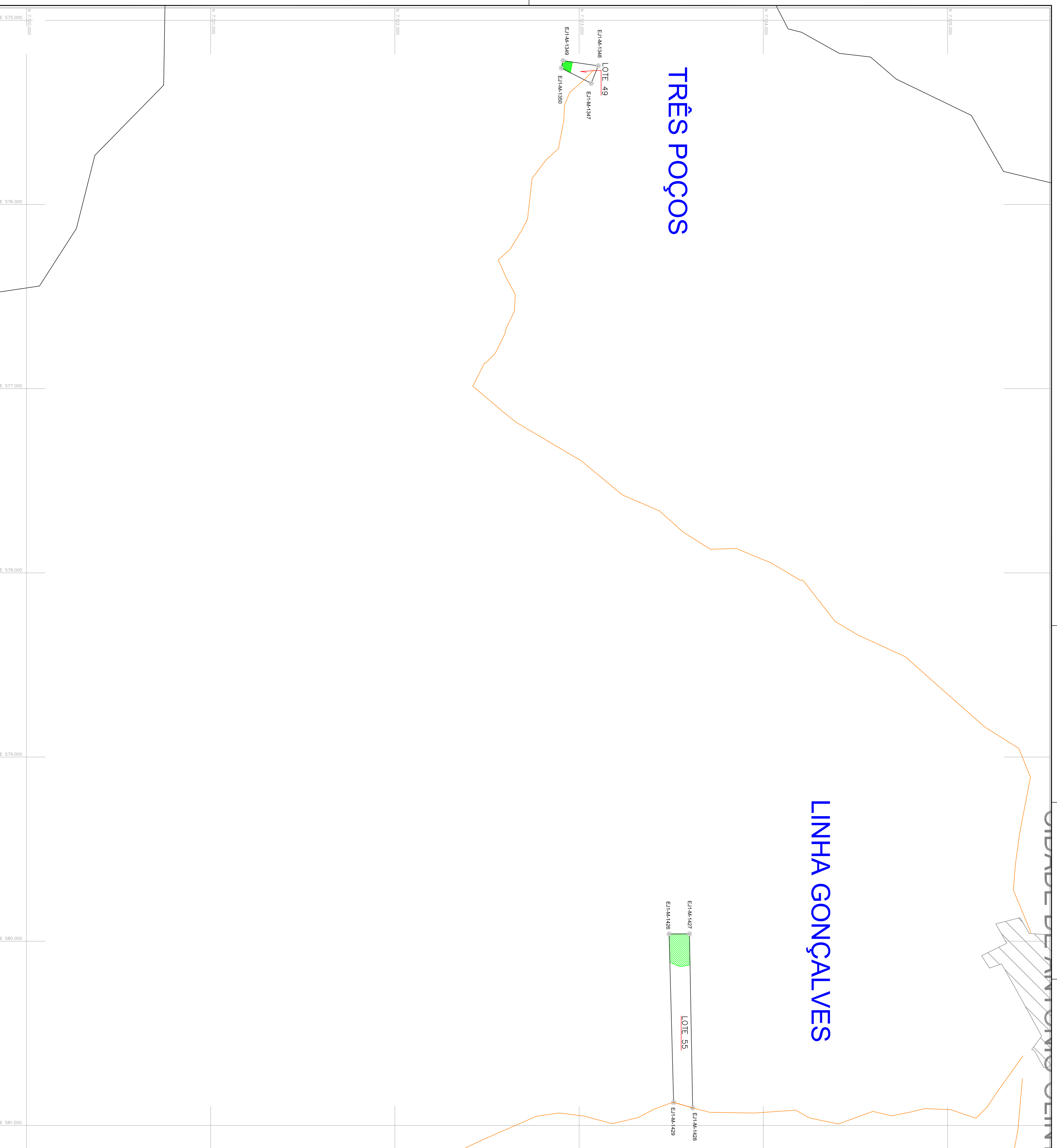


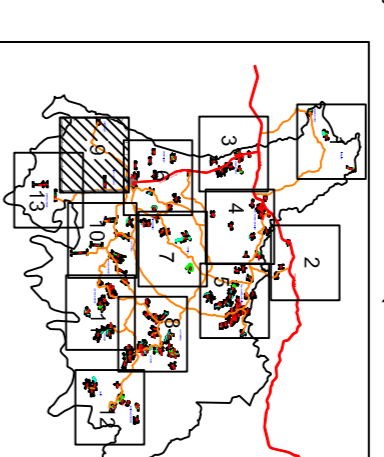
Nº LOTE	PROPRIETÁRIO	ÁREA (ha)	PERÍMETRO (m)
49	Luiz Carlos Gonçorvski	1,3279	519,08
55	Marcos Jaimbra	9,8908	2077,36

LINHA GONÇALVES

TRÊS POÇOS



PLANTA SITUAÇÃO DOS LOTES (NUMERAÇÃO DAS FOLHAS)



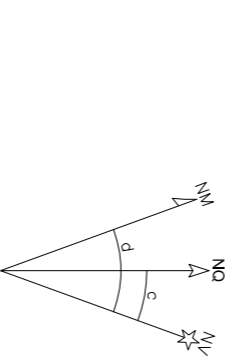
CONVENÇÕES:

- Área Reserva Legal
- Área de Preservação Permanente
- Marcas implantadas
- Limites Municipais
- Estradas não pavimentadas
- Marco de apoio básico (Vértice C1)
- Rodovias

PROJEÇÃO / SISTEMA DE COORDENADAS

Orientação

Convergência e declinação do ponto: E1-M-1115
 Elipsóide: SIRGAS2000
 Latitude $\phi = 25^{\circ}59'04,233180''$ S
 Longitude $\lambda = 50^{\circ}12'04,581380''$ W
 Data: 30/12/2014



c = Convergência meridiana: $-00^{\circ}20'59,827529''$
 d = Declinação magnética: $-18^{\circ}29'41,440107''$
 ad = Variação anual da declinação magnética: $-00^{\circ}08'53,364124''$

Projeção

PROJEÇÃO: UNIVERSAL TRANSVERSA DE MERCATOR (UTM)
 DATUM VERTICAL: IMBUTUBA-9C
 DATUM OFICIAL: SIRGAS2000
 MERIDIANO CENTRAL: -51°
 COEFICIENTE DE ESCALA: k = 0,999671816
 NORTE: EQUADOR ACRESCIDO DE: 10.000.000m
 ESTE: MERIDIANO CENTRAL ACRESCIDO DE: 500.000m

PLANTA DO IMÓVEL GEORREFERENCIADO

FOLHA 9/13

NOME: PLANTA GERAL DE LOTES GEORREFERENCIADOS
 LOCALIDADE: LINHA GONÇALVES / TRÊS POÇOS
 MUNICÍPIO: Antônio Olinto
 COMARCA: São Mateus do Sul
 ESTADO: Paraná
 ESCALA: 1:10.000

DATA: 03/2015

DESENHO: Guilherme David Donatas

Ostensor Bontempo

RESPONSÁVEL TÉCNICO:

 Filipe Bacel Bandeira de Castro
 Geomensor CREA-PR 135294(4/510)



GOVERNO DO ESTADO DO PARANÁ
 SEMA – SECRETARIA DE ESTADO DO MEIO AMBIENTE
 E RECURSOS HÍDRICOS
 ITGC – INSTITUTO DE TERRAS CARTOGRAFIA
 E GEOCIÊNCIAS

Aprovação: