






AVALIAÇÃO AMBIENTAL INTEGRADA

SUBAREAS BACIA HIDROGRÁFICA DO RIO IRATIM


LEGENDA

-  Aproveitamentos Hidrelétricos
-  Limite Bacia Rio Iratim
- Subareas Caracterização Socioambiental**
-  Baixo Iratim
-  Médio Iratim
-  Alto Iratim

INFORMAÇÕES CARTOGRÁFICAS



Escala 1:250.000



Projeção Universal Transversa de Mercator (UTM)
Datum Horizontal: SAD - 69
Datum Vertical: Imbituba-SC

MAPA DE LOCALIZAÇÃO

