








# AVALIAÇÃO AMBIENTAL INTEGRADA

## PONTOS AMOSTRADOS

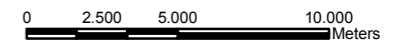
### LEGENDA

-  Aproveitamentos Hidrelétricos
-  Limite Bacia Rio Iratim
- Pontos Amostrados**
-  Flora
-  Arqueologia
-  Sociologia
-  Hidrologia e Contextos Climáticos, Geológico, Geomorfológico e Pedológico
-  Ornitofauna e Mastofauna
-  Ictiofauna e Herpetofauna

### INFORMAÇÕES CARTOGRÁFICAS



Escala 1:250.000



Projeção Universal Transversa de Mercator (UTM)  
Datum Horizontal: SAD - 69  
Datum Vertical: Imbituba-SC

### MAPA DE LOCALIZAÇÃO

