






AVALIAÇÃO AMBIENTAL INTEGRADA

MAPA DE FRAGILIDADE PARA ÁREAS PRIORITÁRIAS, PROTEGIDAS E UNIDADES DE CONSERVAÇÃO


LEGENDA

-  Aproveitamentos Hidrelétricos
-  Limite Bacia Rio Iratim
- Fragilidade**
- Classes**
-  Baixa
-  Média
-  Alta

INFORMAÇÕES CARTOGRÁFICAS



Escala 1:250.000



Projeção Universal Transversa de Mercator (UTM)
Datum Horizontal: SAD - 69
Datum Vertical: Imbituba-SC

