
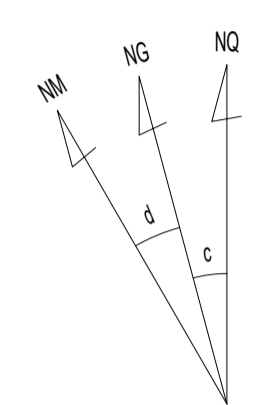


PLANTA SITUAÇÃO DO IMÓVEL



PROJEÇÃO / SISTEMA DE COORDENADAS



PROJEÇÃO: UNIVERSAL TRANSVERSA DE MERCATOR (UTM)
 DATUM VERTICAL: IMBITUBA -SC
 DATUM OFICIAL: SIRGAS 2000
 MERIDIANO CENTRAL: -51°
 CONVERGÊNCIA MERIDIANA:
 NORTE: EQUADOR ACRESCIDO DE 10.000.000m
 ESTE: MERIDIANO CENTRAL ACRESCIDO DE 500.000m

CONVENÇÕES:

- Pontos Materializados (CBBM)
- Pontos não Materializados (CBBP)
- Hidrografia
- Estradas
- Área Reserva Legal

PLANTA DO IMÓVEL GEORREFERENCIADO

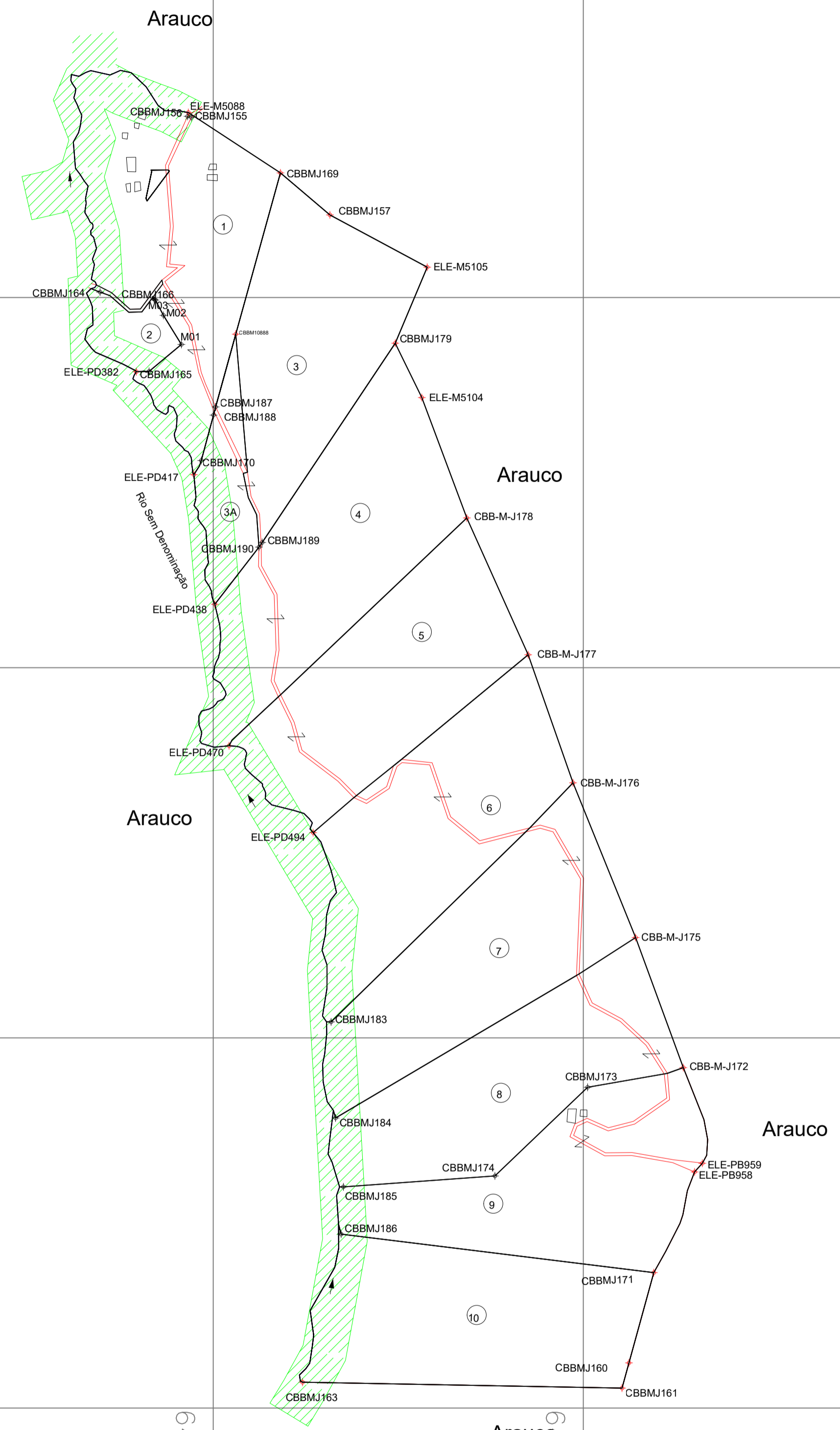
IMÓVEL:	DATA: 02/20
ÁREA (ha):	MUNICÍPIO:
PERÍMETRO (m):	COMARCA:
ESCALA: 1/5000	ESTADO: Paraná
	ARQUIVO:

DESENHO:	RESPONSÁVEL TÉCNICO: Carlos Roberto F. Pinto Eng. Civil CREA-PR 13.757/D
----------	--



GOVERNO DO ESTADO DO PARANÁ
 SEDEST - SECRETARIA DE ESTADO DO DESENVOLVIMENTO
 SUSTENTÁVEL E DO TURISMO
 ITCG - INSTITUTO DE TERRAS CARTOGRAFIA
 E GEOLOGIA

Aprovação:



639500 7114500 640000 7114000 7113500 7113000 7112500 639500

640500 7114500 641000 7114000 7113500 7113000 7112500 640500

641000 7114500 641500 7114000 7113500 7113000 7112500 641000

641500 7114500 642000 7114000 7113500 7113000 7112500 641500