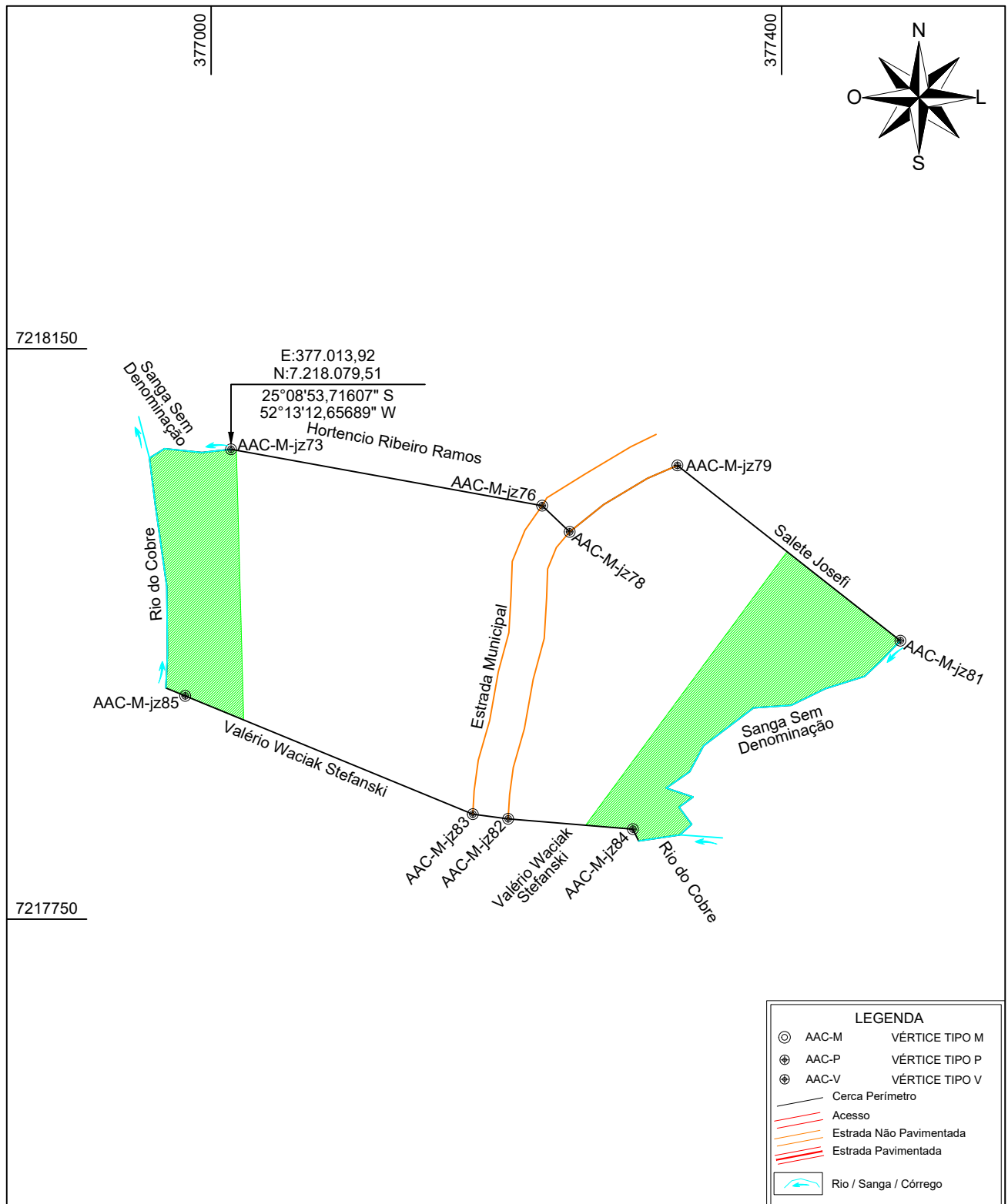


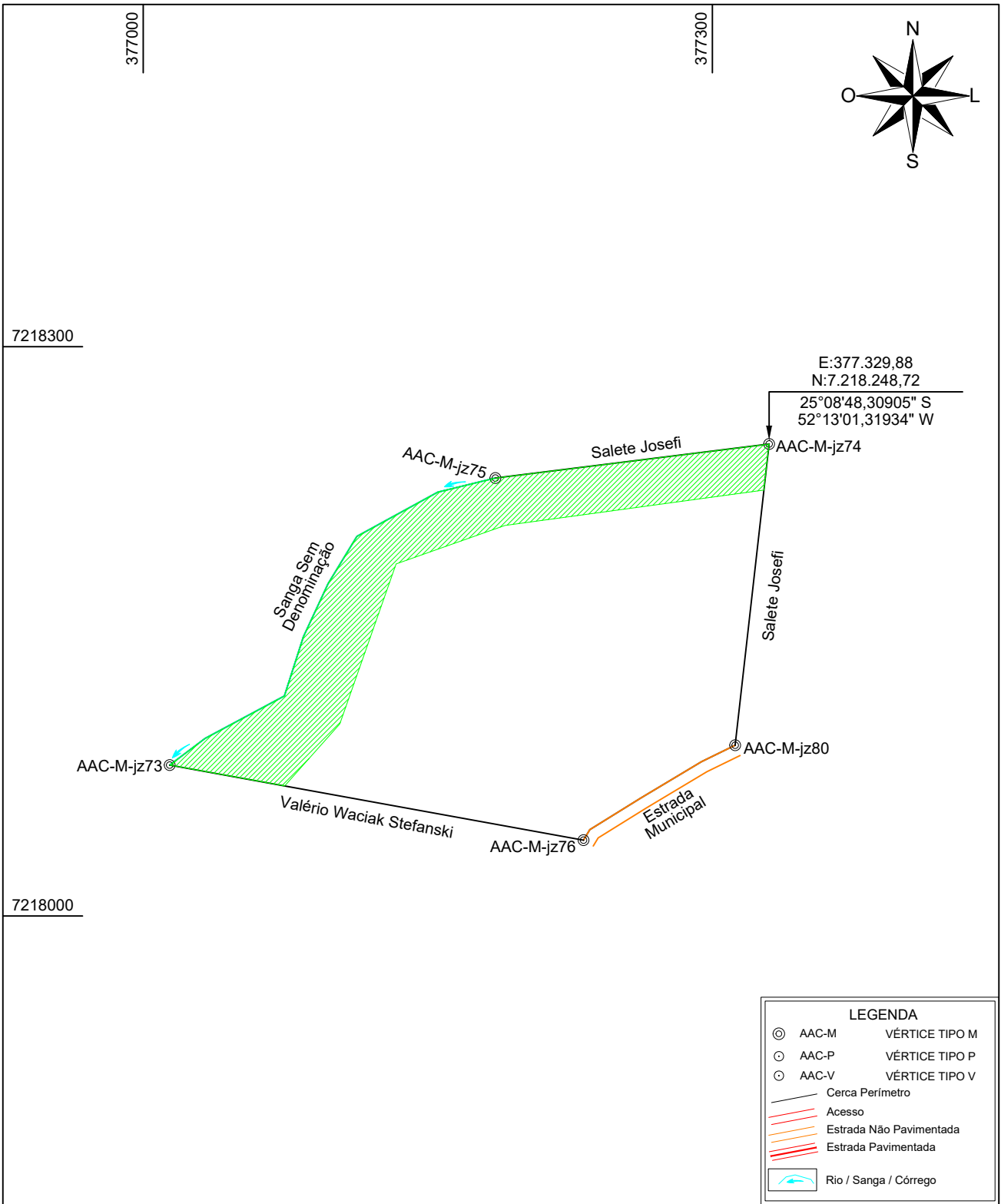
<b>GOVERNO DO ESTADO DO PARANÁ</b> <b>SEMA – SECRETARIA DE ESTADO DO MEIO AMBIENTE E RECURSOS HÍDRICOS</b> <b>ITCG – INSTITUTO DE TERRAS CARTOGRAFIA E GEOLOGIA</b>			
IMÓVEL		Colônia Piquiri – Gleba 8A – Rio Bonito Lote 29-1 Salete Josefi	ÁREA (ha) 39,0395
DATA	27/06/17		PERÍMETRO (m) 2761,28
DATUM	SIRGAS 2000	MUNICÍPIO – UF Marquinho PARANÁ	ÁREA RESERVA LEGAL (ha) 9,7599
MERIDIANO CENTRAL – 51°	RESP. TÉCNICO Rodrigo C. Mousquer Eng. Cartógrafo CREA PR 107264/D	ARQUIVO G Reg. Fund. 2017	DESENHO Renata
ESCALA 1/5000			



LEGENDA	
⊙	AAC-M VÉRTICE TIPO M
⊕	AAC-P VÉRTICE TIPO P
⊗	AAC-V VÉRTICE TIPO V
—	Cerca Perímetro
—	Acesso
—	Estrada Não Pavimentada
—	Estrada Pavimentada
—	Rio / Sanga / Córrego

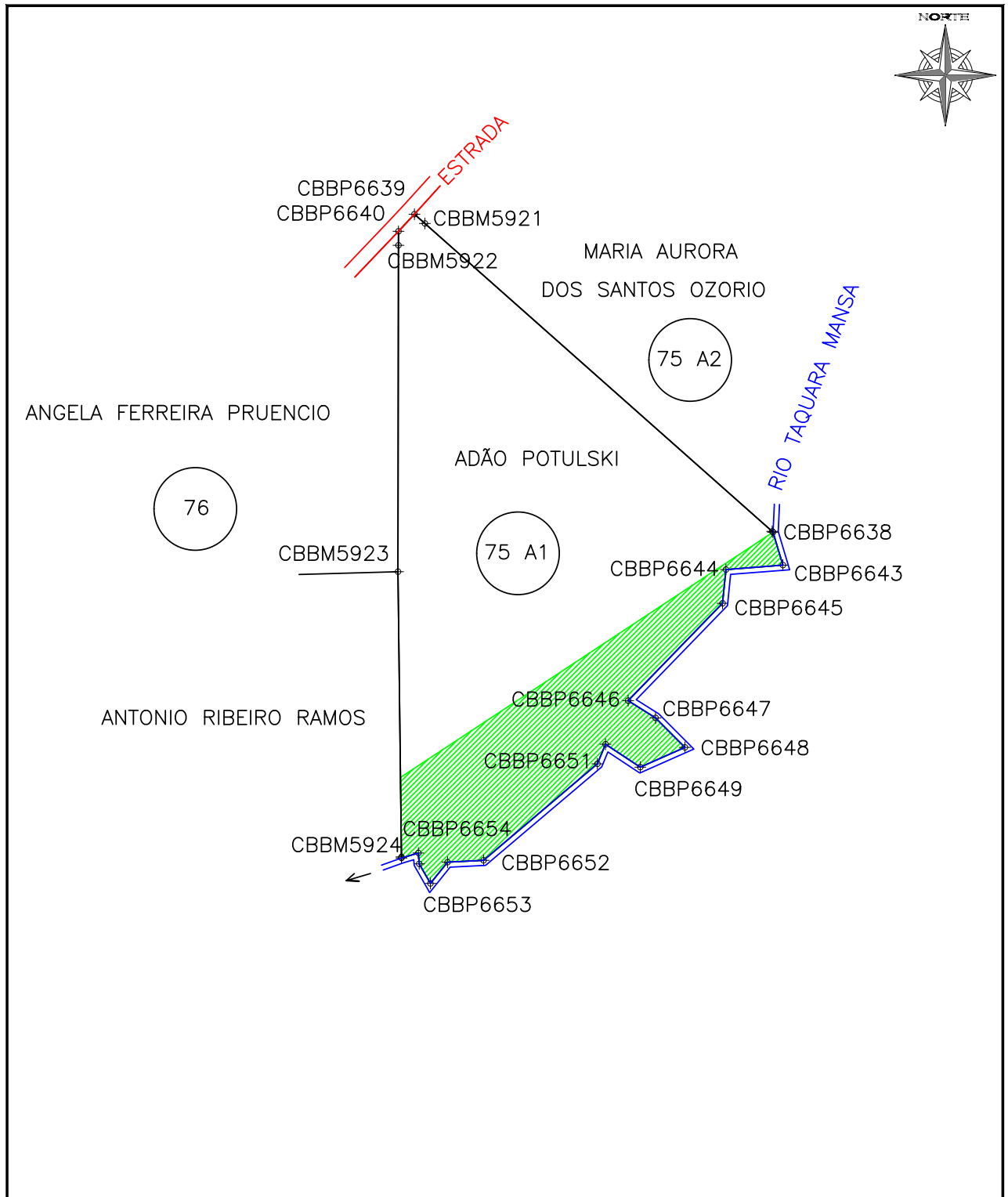
COORDENADAS UTM SIRGAS-2000 REFERIDAS AO MERIDIANO CENTRAL DE 51° WGr. E AO EQUADOR


<small>E:\Ricardo\Pastas_2013\Projeto_Paranalogo_ITCG_2011.jpg</small>		<b>GOVERNO DO ESTADO DO PARANÁ</b> <b>SEMA - SECRETARIA DE ESTADO DO MEIO AMBIENTE E RECURSOS HÍDRICOS</b> <b>ITCG - INSTITUTO DE TERRAS CARTOGRAFIA E GEOCIÊNCIAS</b>	
		IMÓVEL : Lote 29-3 PROPRIETÁRIO : Valério Waciak Stefanski LOCALIDADE : Colônia Piquiri - Gleba 8A - Rio Bonito	Área Medida e Demarcada: 9,2979 ha Área da Estrada (À Deduzir): 0,5431 ha Área Líquida: 8,7548 ha
DATA <b>FEVEREIRO / 2014</b>	A.R.T <b>20134597453</b>	MUNICÍPIO / UF <b>MARQUINHO/PR</b>	COMARCA / UF <b>LARANJEIRAS DO SUL/PR</b>
DESENHO <b>JÉCIR RICARDO PEREIRA</b>	Responsável Técnico: <b>MÁRIO MAURÍCIO VASQUEZ BELTRÃO</b> ENGENHEIRO CARTÓGRAFO CREA: 1.577/D-MS VISTO - PR: 65629		Reserva Legal: 2,32447 ha Perímetro: 1.401,88 m ESCALA: <b>1 : 4.000</b>

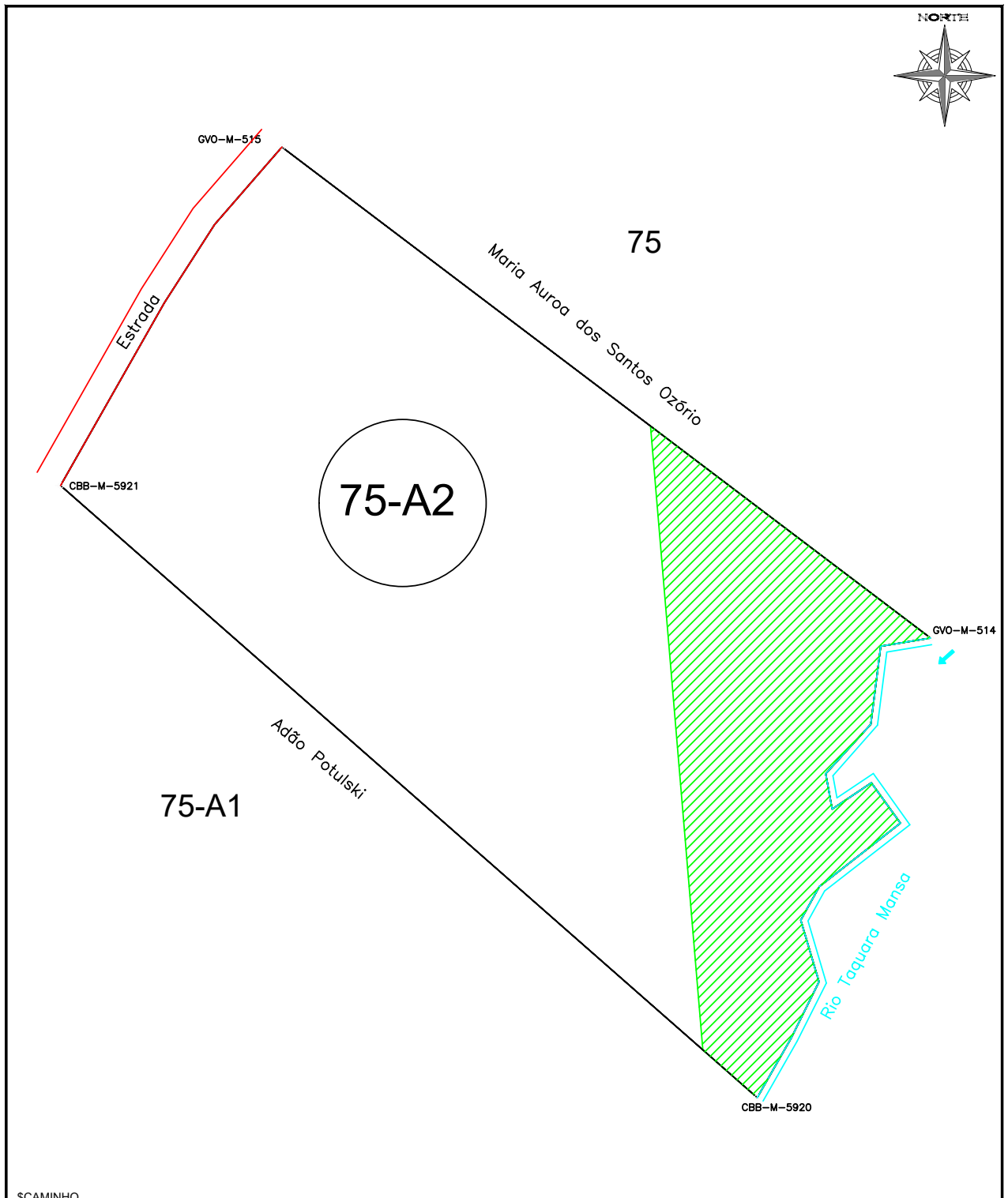


COORDENADAS UTM SIRGAS-2000 REFERIDAS AO MERIDIANO CENTRAL DE 51° WGr. E AO EQUADOR

<small>E:\Ricardo\Pastas_2013\Projeto_Paranalogo_ITCG_2011.jpg</small>		GOVERNO DO ESTADO DO PARANÁ SEMA - SECRETARIA DE ESTADO DO MEIO AMBIENTE E RECURSOS HÍDRICOS ITCG - INSTITUTO DE TERRAS CARTOGRAFIA E GEOCIÊNCIAS		Área Medida e Demarcada: 4,1303 ha Perímetro: 865,35 m Área Reserva Legal: 1,0325 ha
		IMÓVEL : 29-2 PROPRIETÁRIO : Hortencio Ribeiro Ramos LOCALIDADE : Colônia Piquiri - Gleba 8A - Rio Bonito		
DATA FEVEREIRO / 2014	A.R.T 20134597453	MUNICÍPIO / UF MARQUINHO/PR	COMARCA / UF LARANJEIRAS DO SUL/PR	ESCALA: 1 : 3.000
DESENHO JÉCIR RICARDO PEREIRA		Responsável Técnico: MÁRIO MAURÍCIO VASQUEZ BELTRÃO ENGENHEIRO CARTÓGRAFO CREA: 1.577/D-MS VISTO - PR: 65629		



	<b>GOVERNO DO ESTADO DO PARANÁ</b> <b>SEMA - SECRETARIA DE ESTADO DO MEIO AMBIENTE E RECURSOS HÍDRICOS</b> <b>ITCG - INSTITUTO DE TERRAS CARTOGRAFIA E GEOCIÊNCIAS</b>		
	IMÓVEL LOTE 75 A1 ADÃO POTULSKI Gleba 8 Colônia Piquiri Marquinho	ÁREA (ha) 11,4712	
DATA 09/2014	PERÍMETRO (m) 1.628,83		
DATUM SIRGAS	MUNICÍPIO - UF MARQUINHO Paraná	ÁREA RESERVA LEGAL (ha) 2,8678	
MERIDIANO CENTRAL - 51°	RESP. TÉCNICO Carlos R. F. Pinto Eng°. Civil CREA 13.757-D/PR	ARQUIVO	
ESCALA 1/5000	DESENHO Gabrielle lensen - Estagiária de Eng. Cartográfica e de Agrimensura UFPR		



SCAMINHO



**GOVERNO DO ESTADO DO PARANÁ**  
**SEMA - SECRETARIA DE ESTADO DO MEIO AMBIENTE E RECURSOS HÍDRICOS**  
**ITCG - INSTITUTO DE TERRAS CARTOGRAFIA E GEOLOGIA**

IMÓVEL		ÁREA (ha)
Lote 75 A2 - Colônia Piquiri - Gleba 8 - Marquinho Maria Aurora dos Santos Ozório		7.5127
DATA		PERÍMETRO (m)
maio/2019		1256.87
DATUM	MUNICÍPIO - UF	ÁREA RESERVA LEGAL (ha)
SIRGAS 2000	Marquinho Paraná	1.8782
MERIDIANO CENTRAL	RESP. TÉCNICO	ARQUIVO
- 51°	Carlos Roberto F. Pinto	G Reg. Fund.2017
ESCALA	Eng. Civil CREA 13.757-D/PR	DESENHO
1/250		