
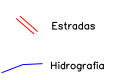


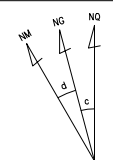
PLANTA SITUAÇÃO DO IMÓVEL



CONVENÇÕES:



PROJEÇÃO / SISTEMA DE COORDENADAS



PROJEÇÃO: UNIVERSAL TRANSVERSA DE MERCATOR (UTM)  
 DATUM VERTICAL: IMBITUBA - SC  
 DATUM OFICIAL: SIRGAS 2000  
 MERIDIANO CENTRAL: -51°  
 CONVERGÊNCIA MERIDIANA: \$CONVEM  
 NORTE: EQUADOR ACRESCIDO DE 10.000.000m  
 ESTE: MERIDIANO CENTRAL ACRESCIDO DE 500.000m

PLANTA DO IMÓVEL GEORREFERENCIADO

|  |   |
|--|---|
| IMÓVEL: COLÔNIA BOA VENTURA - GLEBA 03 - PARTE 02<br>( SUBDIVISÃO DO LOTE 53 ) | DATA: 06/2016                           |
| ÁREA (ha): 2,5952  | MUNICÍPIO: BOA VENTURA DE SÃO ROQUE     |
| ÁREA (m <sup>2</sup> ): 25.952,35  | COMARCA: PITANGA                        |
| PERÍMETRO (m): 712,59  | ESTADO: PARANÁ                          |
| ESCALA: 1/1000   | ARQUIVO: G/Regularização Fundiária 2016 |

|          |       |
|----------|-------|
| DESENHO: | Edgor |
|----------|-------|

|                      |  |
|----------------------|--|
| RESPONSÁVEL TÉCNICO: | Carlos Roberto Fernandes Pinto<br>Eng.º Civil CREA-PR 13.757/D |
|----------------------|--|

GOVERNO DO ESTADO DO PARANÁ  
 SEMA - SECRETARIA DE ESTADO DO MEIO AMBIENTE  
 E RECURSOS HÍDRICOS  
 ITCG - INSTITUTO DE TERRAS CARTOGRAFIA  
 E GEOCIÊNCIAS

Aprovações: