




NORTE



GOVERNO DO ESTADO DO PARANÁ  
SEMA – SECRETARIA DE ESTADO DO MEIO AMBIENTE  
E RECURSOS HÍDRICOS  
ITCG – INSTITUTO DE TERRAS CARTOGRAFIA  
E GEOCIÊNCIAS

PLANTA SITUAÇÃO DO IMÓVEL



CONVENÇÕES:

IMÓVEL: Quadra n° 04 – Cidade de Lupionópolis

DATA: 12/16

ÁREA (m²): 5150.95

MUNICÍPIO: Lupionópolis

COMARCA:

ESTADO: Paraná

ESCALA: 1/500

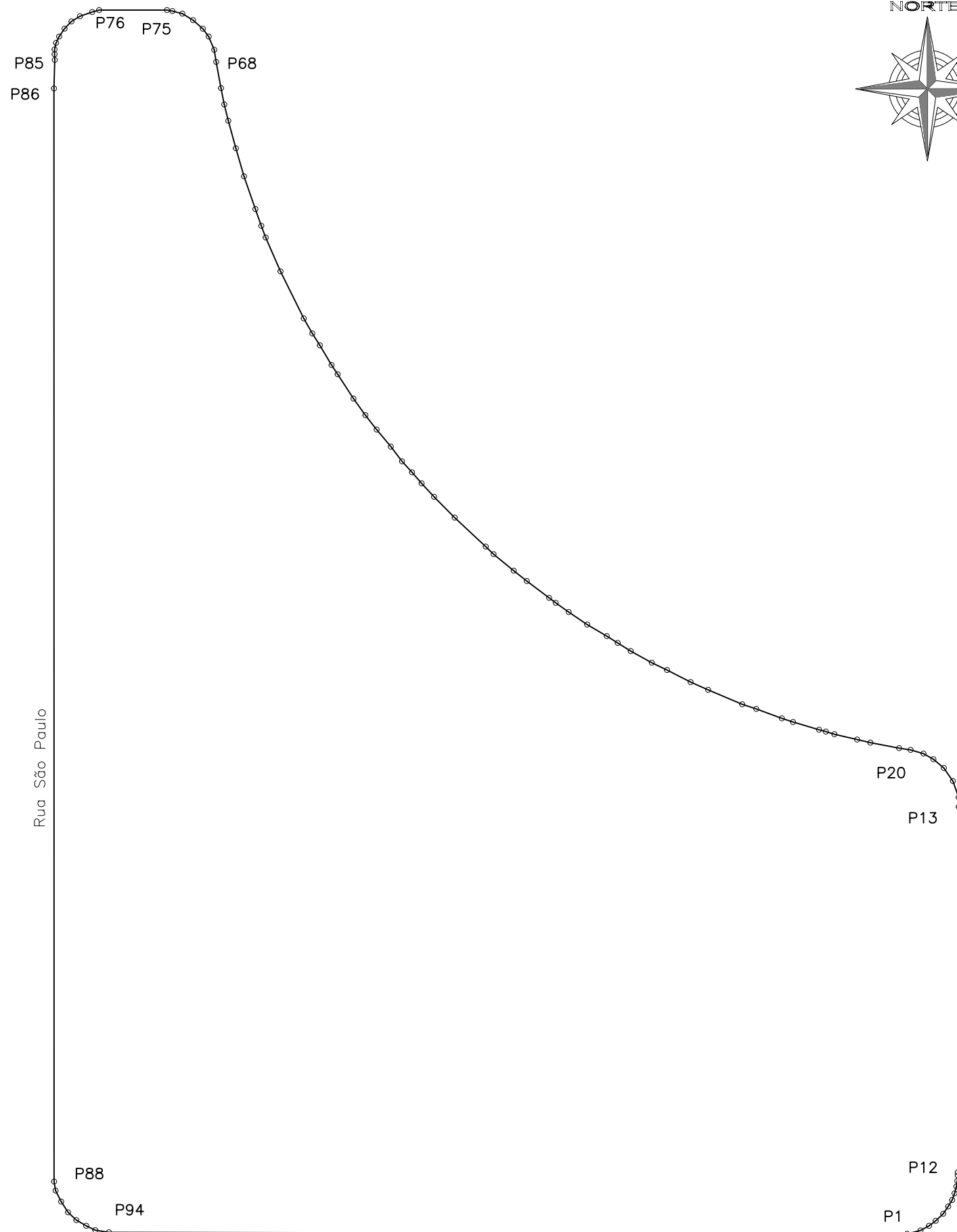
ARQUIVO:

DESENHO:

RESPONSÁVEL TÉCNICO:

Carlos Roberto F. Pinto  
Eng. Civil CREA-PR 13757/D

Aprovação:



Rua São Paulo