
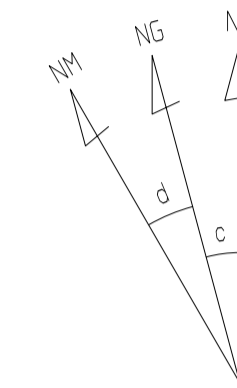


PLANTA SITUAÇÃO DO IMÓVEL



PROJEÇÃO / SISTEMA DE COORDENADAS



PROJEÇÃO: UNIVERSAL TRANSVERSA DE MERCATOR (UTM)  
 DATUM VERTICAL: IMBITUBA -SC  
 DATUM OFICIAL: \$DATUM  
 MERIDIANO CENTRAL: -51°  
 CONVERGÊNCIA MERIDIANA:  
 NORTE: EQUADOR ACRESCIDO DE 10.000.000m  
 ESTE: MERIDIANO CENTRAL ACRESCIDO DE 500.000m


CONVENÇÕES:

- Pontos Materializados (CRBM)
- Pontos não Materializados (CBBP)
- Hidrografia
- Estradas
- ▨ Área Reserva Legal

PLANTA DO IMÓVEL GEORREFERENCIADO

IMÓVEL:	DATA:	08/15
ÁREA (ha):	MUNICÍPIO:	
PERÍMETRO (m):	COMARCA:	
ESCALA:	ESTADO:	Paraná
	ARQUIVO:	

DESENHO:	RESPONSÁVEL TÉCNICO:
	Carlos Roberto F. Pinto Eng. Civil CREA PR 13757/D


**GOVERNO DO ESTADO DO PARANÁ**  
**SEMA - SECRETARIA DE ESTADO DO MEIO AMBIENTE E RECURSOS HÍDRICOS**  
**ITCG - INSTITUTO DE TERRAS, CARTOGRAFIA E GEOCIÊNCIAS**

Aprovação: