





Unidades de Conservação Estaduais abertas à visitação no Estado do Paraná

-  Parada de Motorhome Permitida
-  Parada de Motorhome Prevista
-  Camping Permitido
-  **Unidades de Conservação Estaduais abertas à visitação**
 - 1 - Monumento Natural Salto São João
 - 2 - Parque Estadual da Cabeça do Cachorro
 - 3 - Parque Estadual da Ilha do Mel
 - 4 - Parque Estadual da Serra da Baitaca
 - 5 - Parque Estadual de Amaporã
 - 6 - Parque Estadual de Campinhos
 - 7 - Parque Estadual de Ibicatu
 - 8 - Parque Estadual de Ibororã
 - 9 - Parque Estadual de São Camilo
 - 10 - Parque Estadual de Vila Velha
 - 11 - Parque Estadual do Cerrado
 - 12 - Parque Estadual do Guartelá
 - 13 - Parque Estadual do Lago Azul
 - 14 - Parque Estadual do Monge
 - 15 - Parque Estadual do Palmito
 - 16 - Parque Estadual do Pau Oco
 - 17 - Parque Estadual do Rio da Onça
 - 18 - Parque Estadual do Rio Guarani
 - 19 - Parque Estadual do Vale do Codó
 - 20 - Parque Estadual Ilha das Cobras
 - 21 - Parque Estadual João Paulo II
 - 22 - Parque Estadual Mata dos Godoy
 - 23 - Parque Estadual Mata São Francisco
 - 24 - Parque Estadual Pico do Marumbi
 - 25 - Parque Estadual Pico Paraná
 - 26 - Parque Estadual Salto São Francisco da Esperança
 - 27 - Parque Estadual Vila Rica do Espírito Santo
 - 28 - Parque Estadual Vitório Piassa

Fonte:
UCs Estaduais: IAT, atualizadas 07/2022;
Limites Municipais: IAT, 2022.



1:2.100.000
20 0 40 km

INFORMAÇÕES CARTOGRÁFICAS
Projeção Universal Transversa de Mercator - UTM
Meridiano Central 51°
Datum SIRGAS 2000



Sources: Esri, USGS, NOAA