

Boletim de Monitoramento Hidrológico Semanal - nº13/2025

Data 01/12/25

O Instituto Água e Terra (IAT), por meio do **Sistema de Informações Hidrológicas – SIH**, realiza o monitoramento contínuo dos níveis dos rios e da precipitação em todo o Estado, a partir da rede de estações pluviométricas e fluviométricas telemétricas.

Este boletim é elaborado com **periodicidade semanal**, reunindo informações atualizadas do monitoramento hidrológico no Paraná. O objetivo é fornecer uma visão consolidada da situação dos rios, destacando eventuais condições críticas e subsidiando a tomada de decisão pelos setores competentes.

Na semana de 20 a 27 de novembro, todas as estações monitoradas pelo IAT estão em condição de normalidade hídrica, **com exceção da estação UHE Cubatão**, localizada na bacia Litorânea, que se encontra em **situação de Atenção para Estiagem** devido ao menor volume de chuvas registrado no período. O baixo volume de chuvas também foi registrado em outras estações da bacia Litorânea, como a estação Morretes, que na semana anterior apresentava cota de atenção para estiagem e atualmente apresenta cota hídrica normalizada, e a estação Vila Nova.

Nas próximas semanas, o Setor de Hidrometria do IAT continuará acompanhando a variação dos níveis em todas as estações, com atenção às que apresentarem redução, de modo a identificar e informar prontamente qualquer alteração relevante nas condições hídricas.

Setor de Hidrometria/ IAT

Curitiba, 1 de dezembro de 2025.

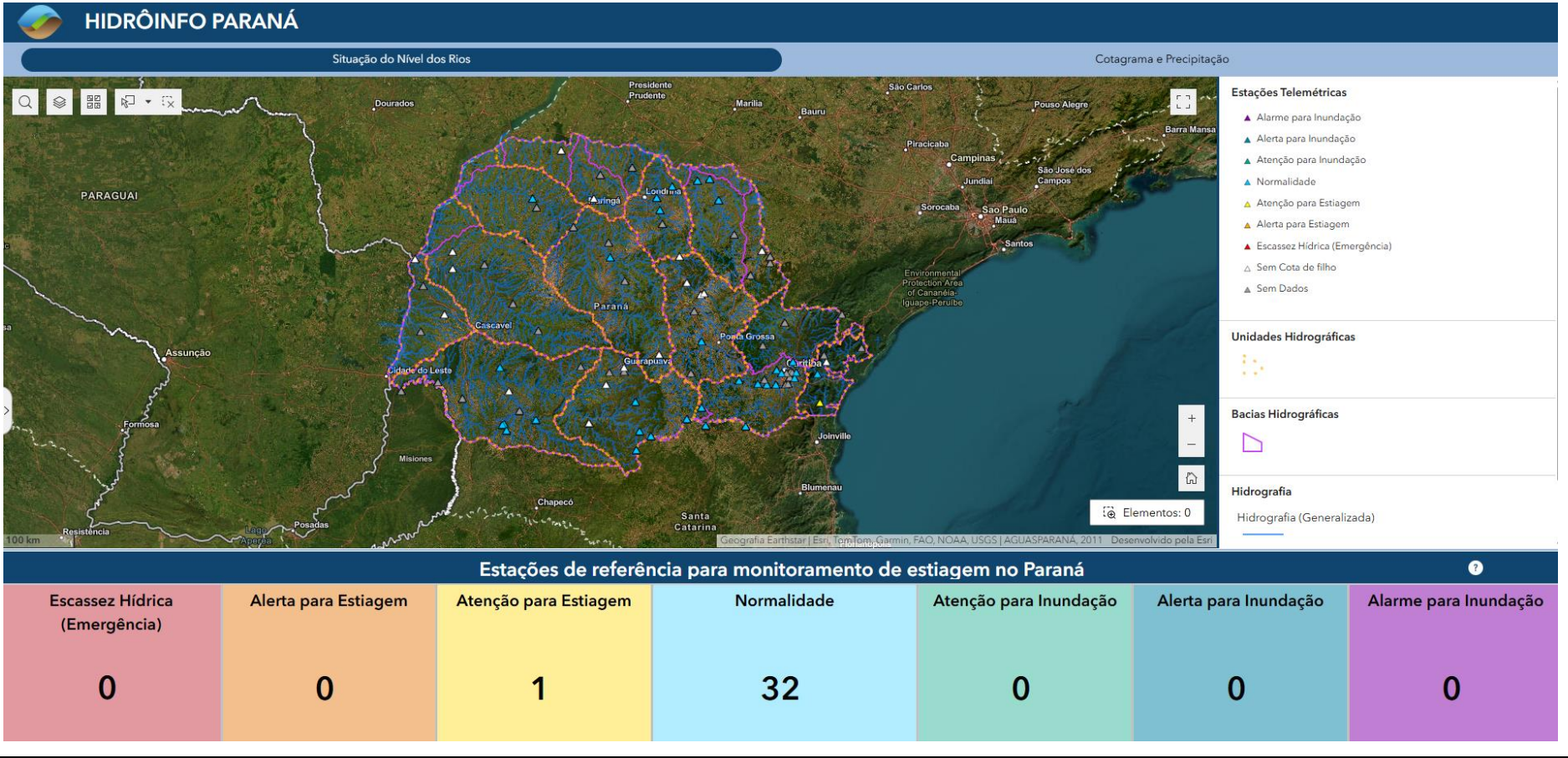
Elaborado por:

Marcela Valles Lange Ferron – Bióloga/Divisão de Monitoramento

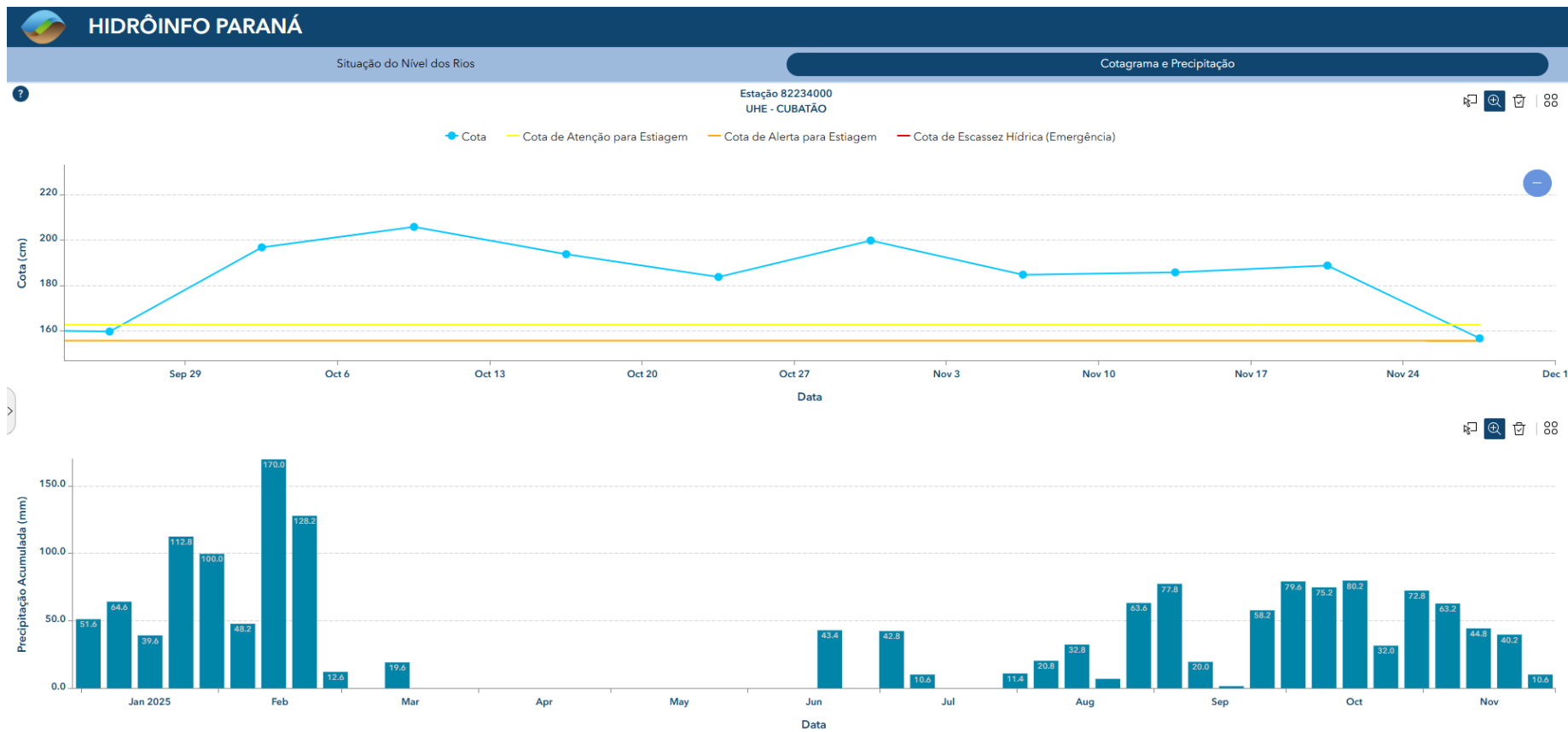
Rhael de Campos Saporiti – Engenheiro Químico/ Divisão de Monitoramento

Camilla Freitas Cirilo dos Santos – Bolsista - Bióloga/Hidrometria

Painel de monitoramento Hidroinfo – Semana do dia 20/11 até 27/11/2025

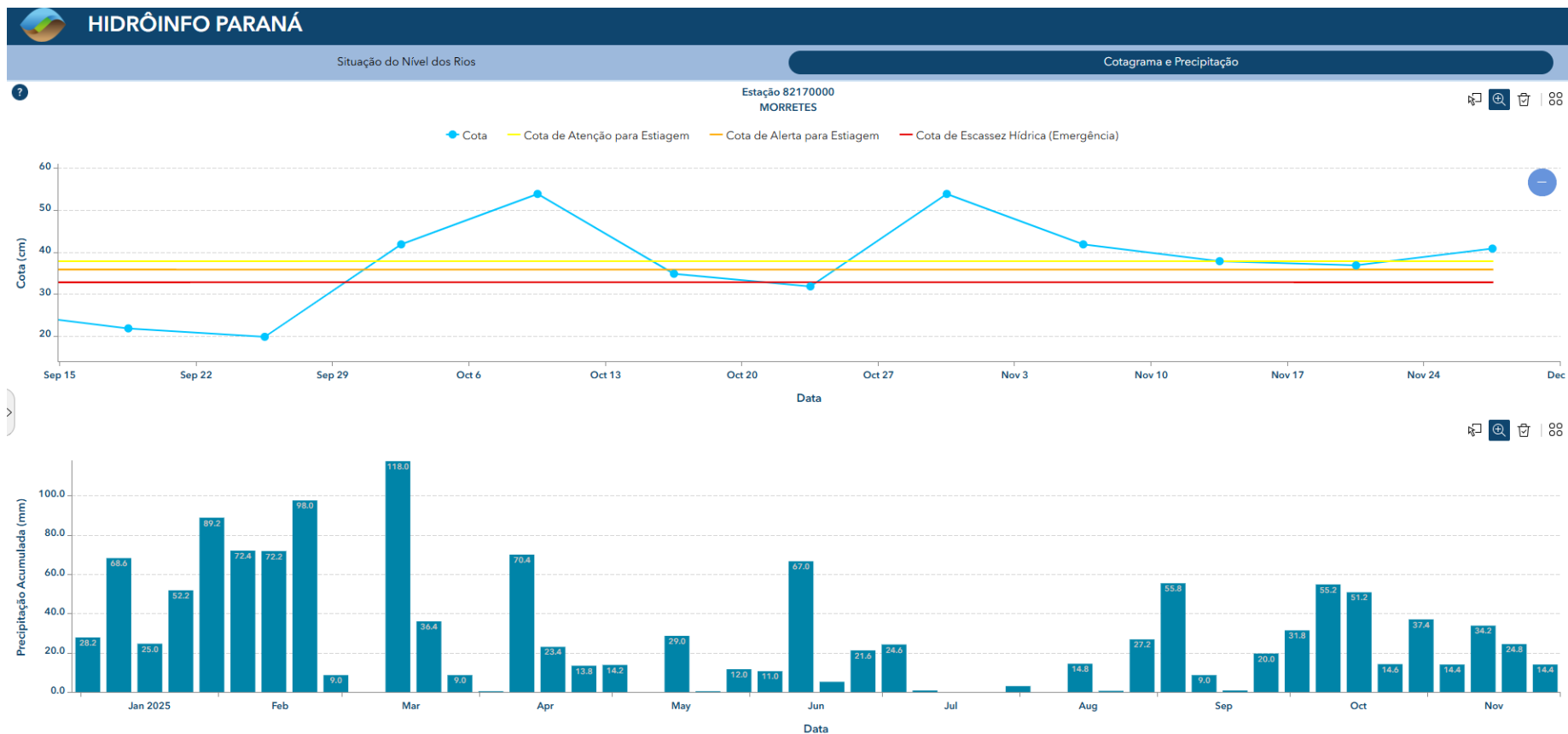


Estação UHE Cubatão – Bacia Litorânea



A estação **UHE Cubatão**, localizada na bacia litorânea, encontra-se atualmente em situação de “Atenção para Estiagem” devido ao baixo volume de chuvas registrado na região na última semana, equivalente à um quarto do acumulado observado na semana anterior. Observa-se que a cota do rio Cubatão, curso d’água monitorado pela estação, está próxima de atingir a condição de “Alerta para Estiagem”, caso não haja aumento no volume de chuvas nos próximos dias.

Estação Morretes – Bacia Litorânea



A estação **Morretes**, localizada na bacia litorânea, encontra-se atualmente em condição de normalidade hídrica, mesmo com a redução do volume de chuvas em todo o litoral. Sua cota voltou à condição de normalidade.

Estação Vila Nova – Bacia Litorânea



A estação **Vila Nova**, localizada na bacia Litorânea, ainda não possui cotas de referência para o rio Cachoeira, que é o seu curso d'água monitorado. No entanto, o gráfico permite observar que o volume de chuvas na região também foi baixo (7,20 mm), comportamento semelhante ao registrado em outras estações do litoral.