

Boletim de Monitoramento Hidrológico Semanal - nº02/2026

Data 19/01/26

O Instituto Água e Terra (IAT), por meio do **Sistema de Informações Hidrológicas (SIH)**, realiza o monitoramento contínuo dos níveis dos rios e da precipitação no Paraná, a partir de estações pluviométricas e fluviométricas telemétricas. Este boletim semanal apresenta uma visão consolidada da situação hidrológica do Estado, subsidiando a tomada de decisão pelos setores competentes.

Na presente semana, a maioria das estações monitoradas pelo IAT encontra-se em situação de **normalidade hídrica (31)**. A estação **Chácara Ana Cláudia**, localizada na bacia do Baixo Tibagi, permanece em **situação emergencial de “Escassez Hídrica” (1)**, registrando a menor cota do ano, mesmo com o volume de chuvas da semana atual superior ao observado nas semanas anteriores. A estação **Morretes** encontra-se, na presente semana, em situação de **“Atenção para Estiagem” (1)**, em função do aumento significativo no volume de chuvas, em contraste com a semana anterior, quando os valores registrados foram mais baixos. Já a estação **Embrapa**, localizada na bacia do Alto Iguaçu, apresenta na presente semana situação de **normalidade hídrica**, contrastando com a semana anterior, quando se encontrava em situação emergencial de “Escassez Hídrica”, em decorrência do aumento significativo do volume de chuvas registrado no período.

Nas próximas semanas, o Setor de Hidrometria do IAT manterá o monitoramento dos níveis em todas as estações, com atenção especial àquelas em situação de escassez ou redução hidrométrica, visando identificar e comunicar prontamente alterações relevantes nas condições hídricas.

Setor de Hidrometria/ IAT

Curitiba, 19 de janeiro de 2026.

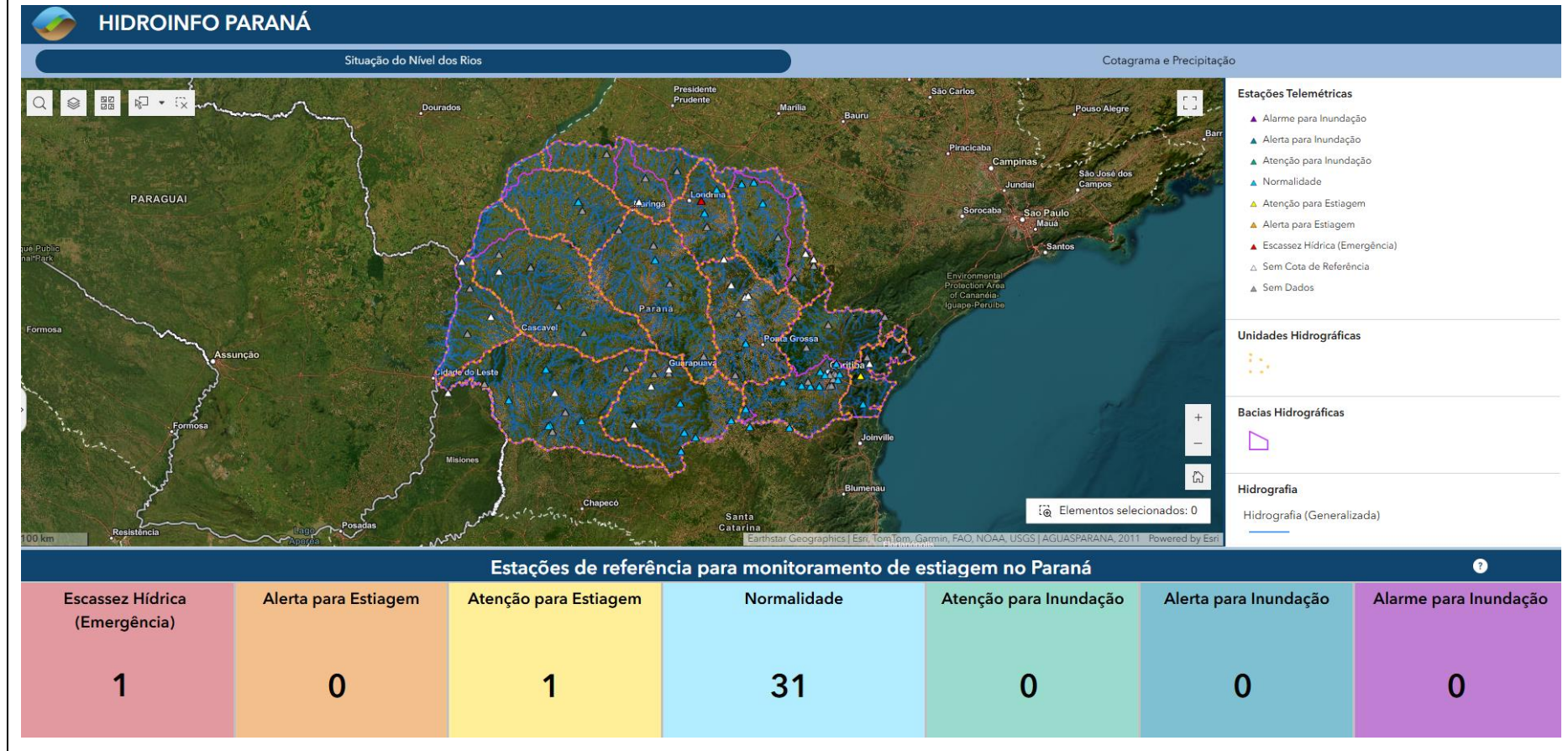
Elaborado por:

Marcela Valles Lange Ferron – Bióloga/Divisão de Monitoramento

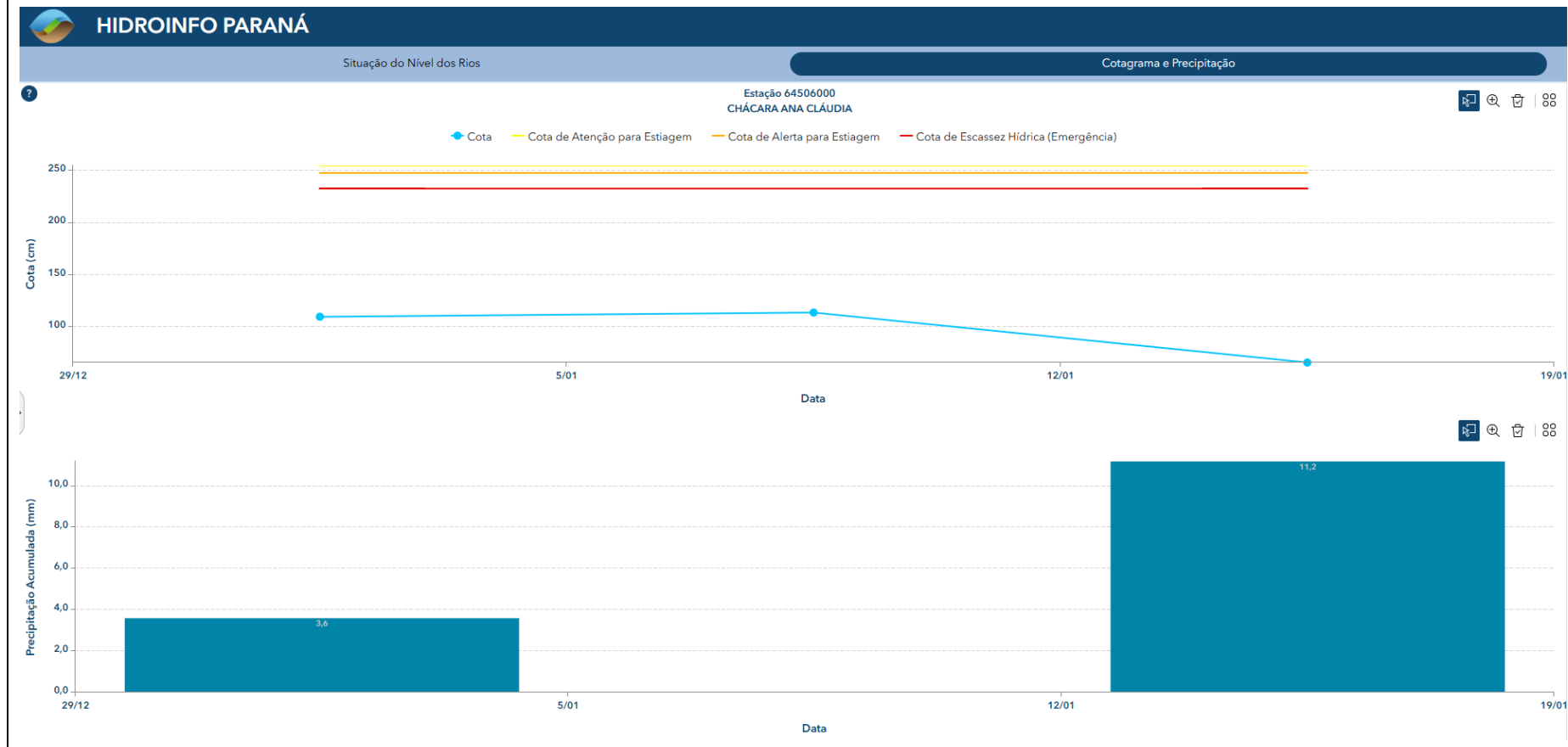
Rhael de Campos Saporiti – Engenheiro Químico/ Divisão de Monitoramento

Camilla Freitas Cirilo dos Santos – Bolsista - Bióloga/Hidrometria

Painel de monitoramento Hidroinfo – Semana do dia 08/01/2026 até 15/01/2026

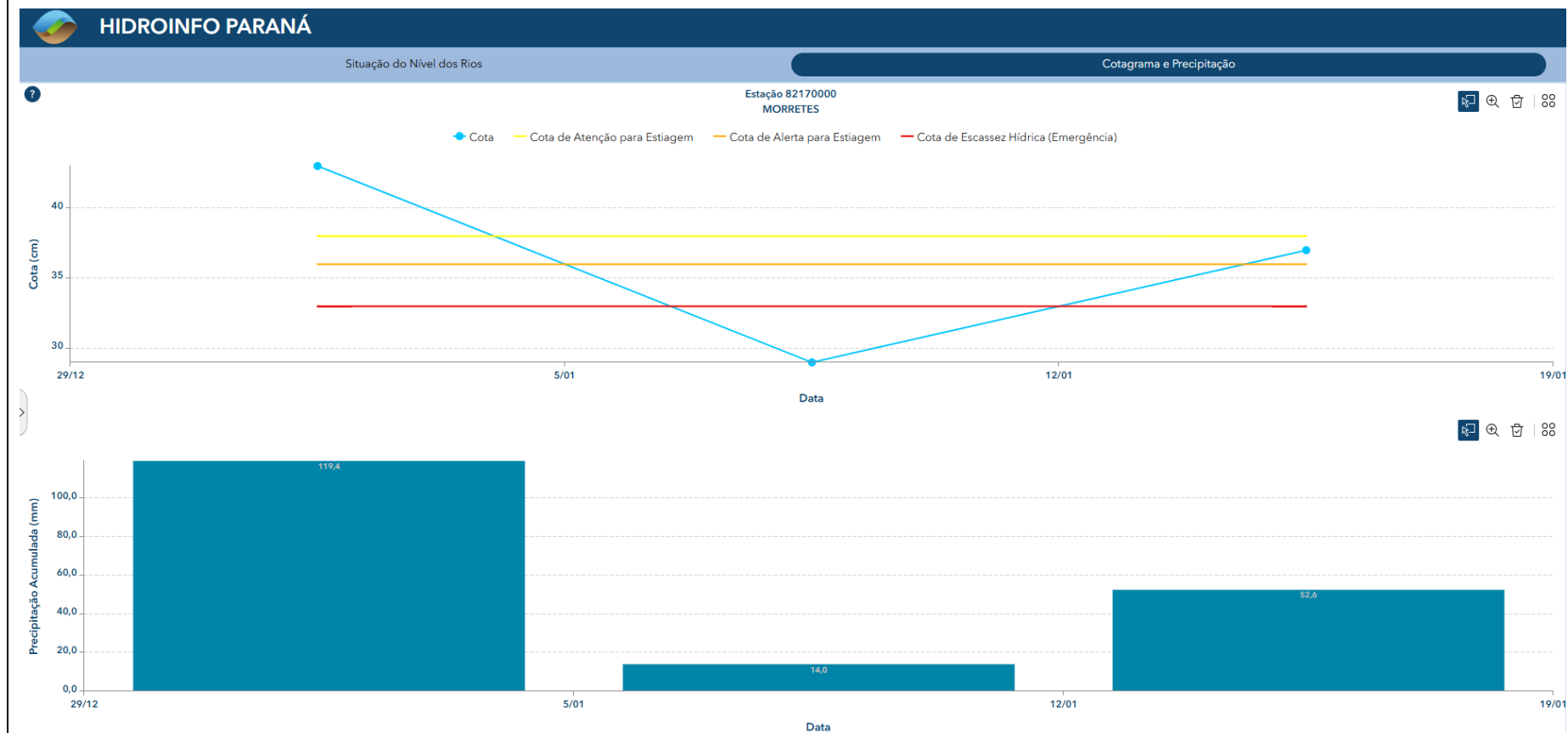


Estação Chácara Ana Cláudia – Bacia Baixo Tibagi



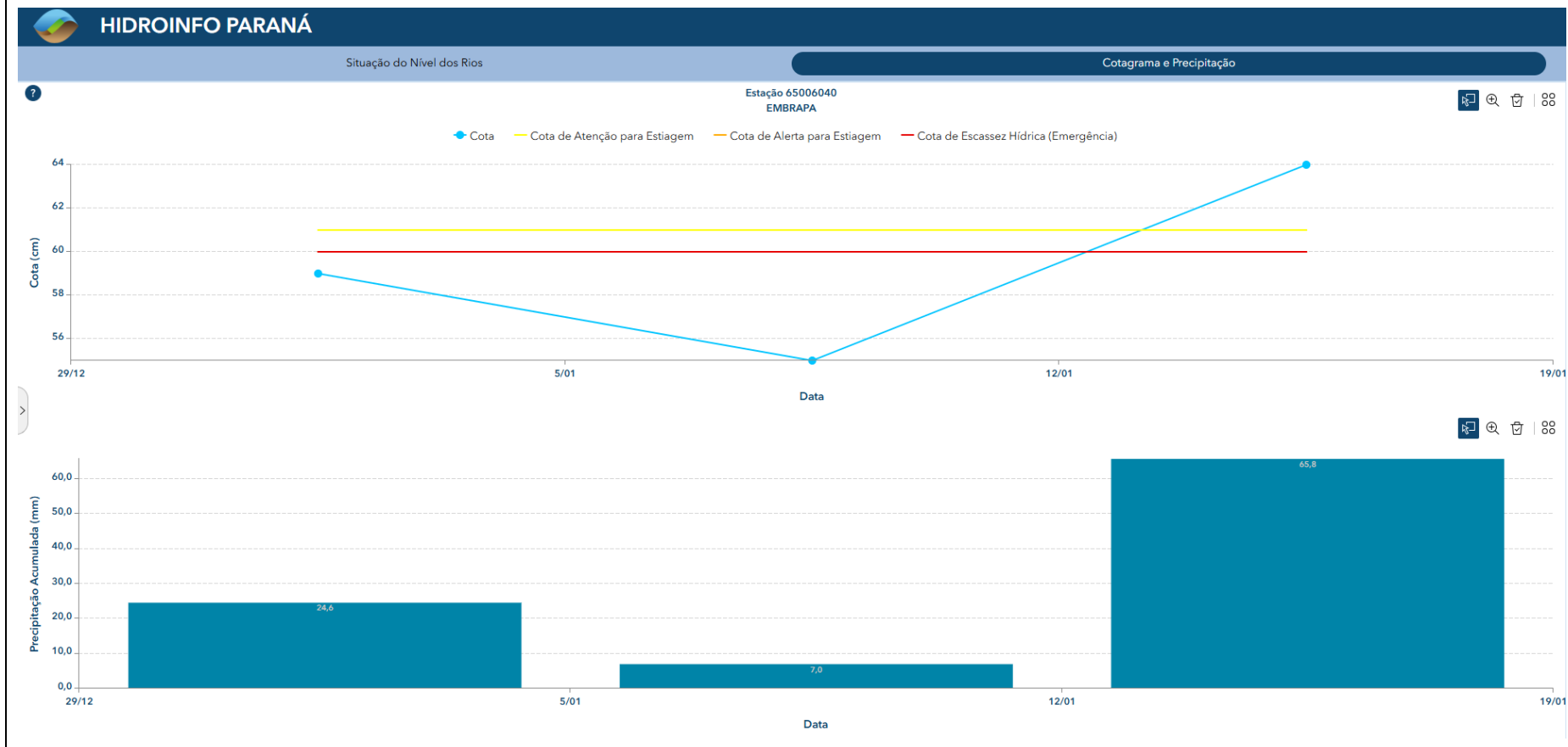
Na presente semana, a estação **Chácara Ana Cláudia** permanece em situação emergencial de **“Escassez Hídrica”**, apresentando a menor cota registrada no ano (66 cm). Observou-se, no entanto, um aumento no volume de chuvas em relação às semanas anteriores.

Estação Morretes – Bacia Litorânea



Na presente semana, a estação **Morretes** encontra-se com sua cota em situação de “**Atenção para Estiagem**”, em função do aumento significativo no volume de chuvas, que passou de 14,0 mm na semana anterior para 52,6 mm na semana atual.

Estação Embrapa – Bacia Alto Iguaçu



Na presente semana, a estação **Embrapa** encontra-se em situação de **normalidade hídrica**, com cota de 64 cm. O aumento da cota está associado ao aumento significativo no volume de chuvas na região, que passou de 7,0 mm na semana anterior para 65,8 mm na semana atual.