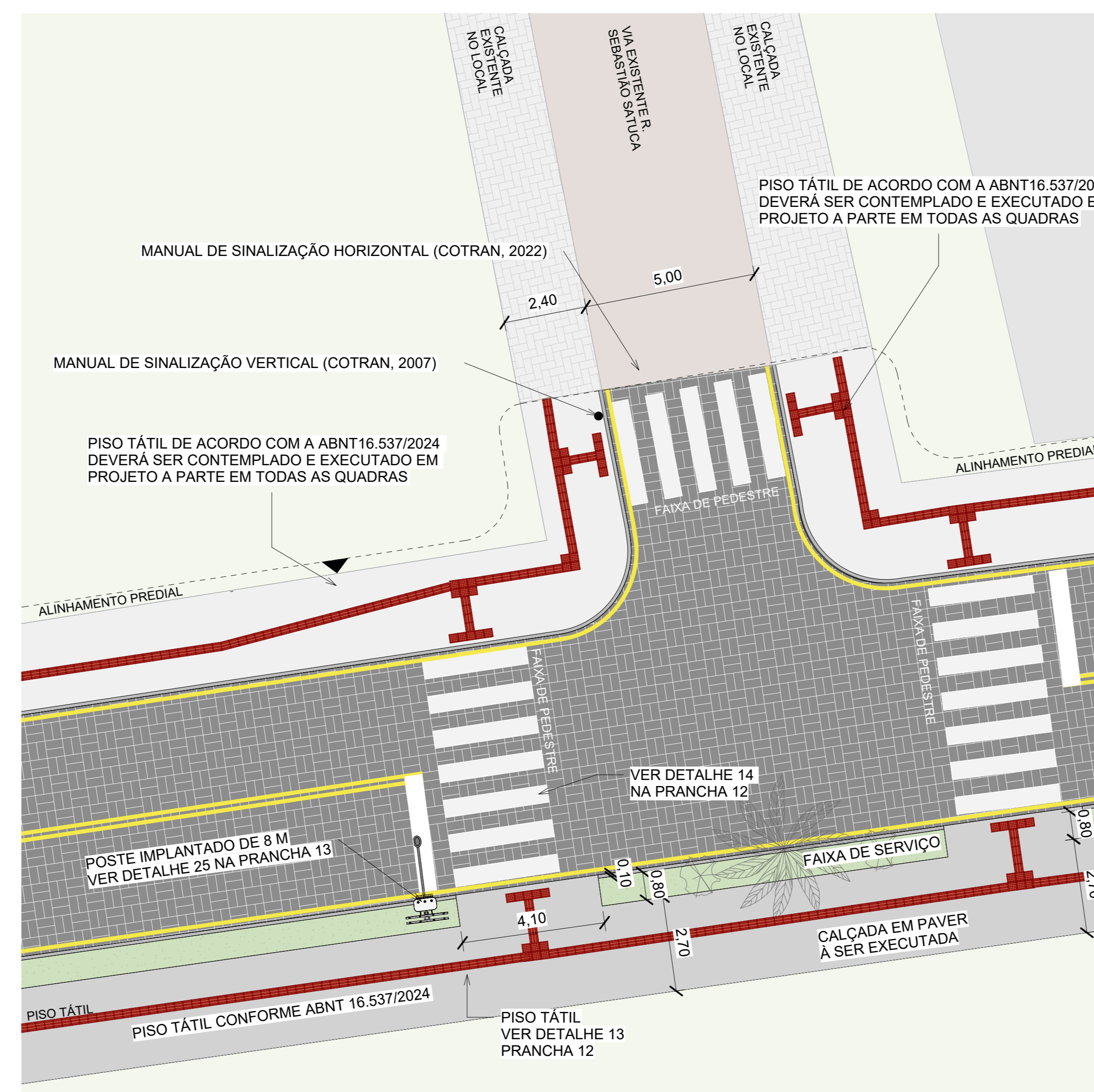
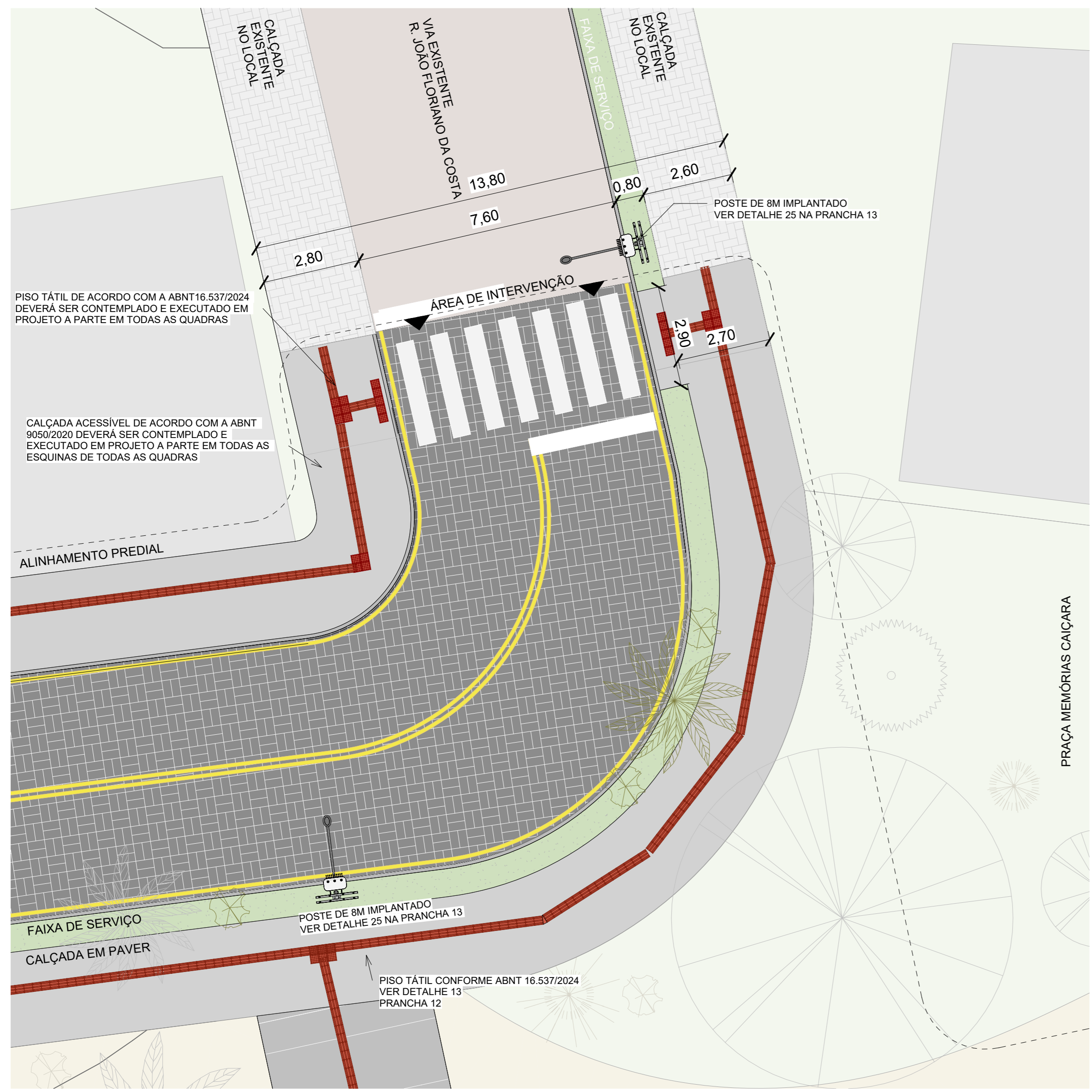


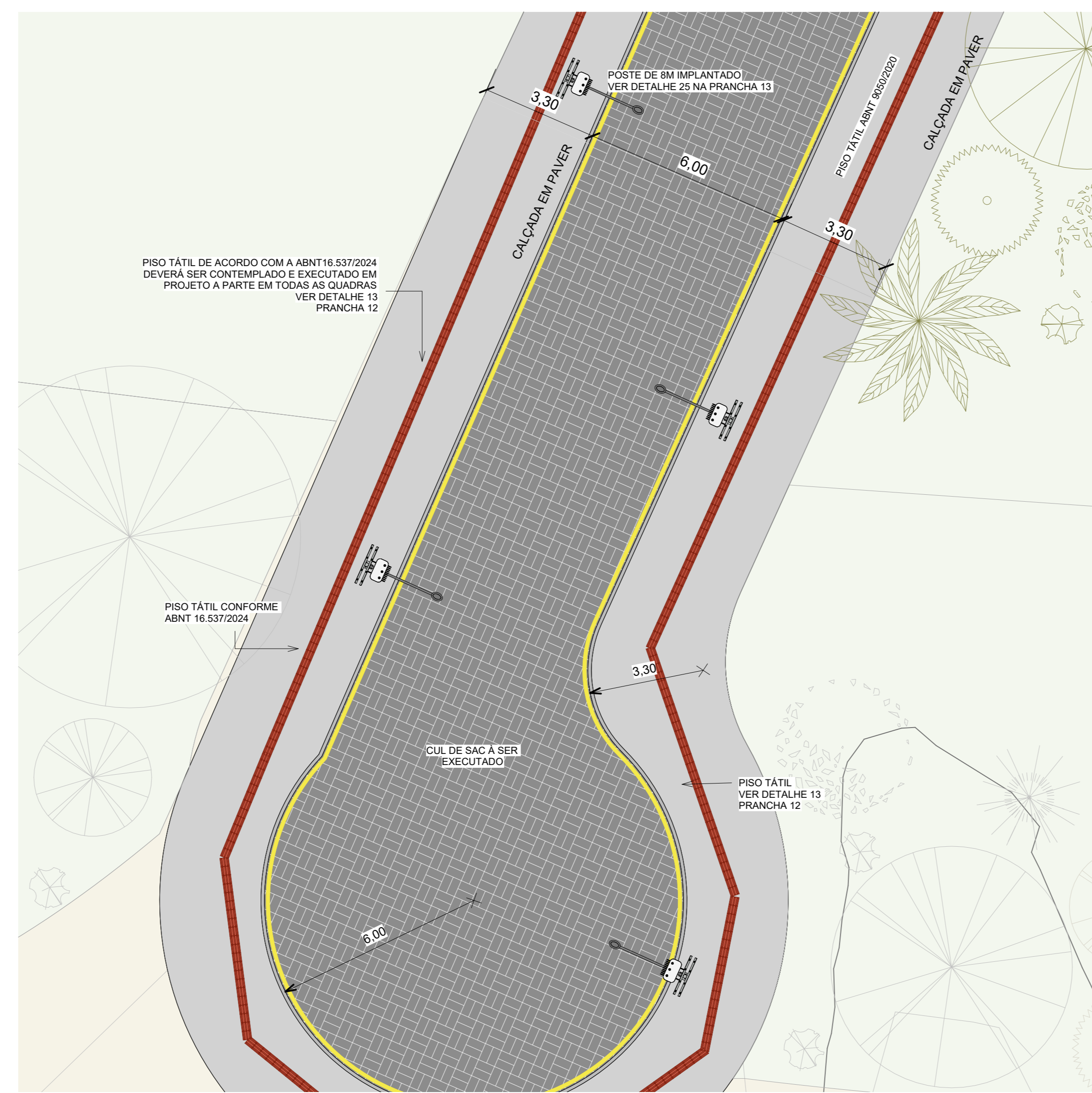
1 ENCONTRO DE VIAS 1
1: 100



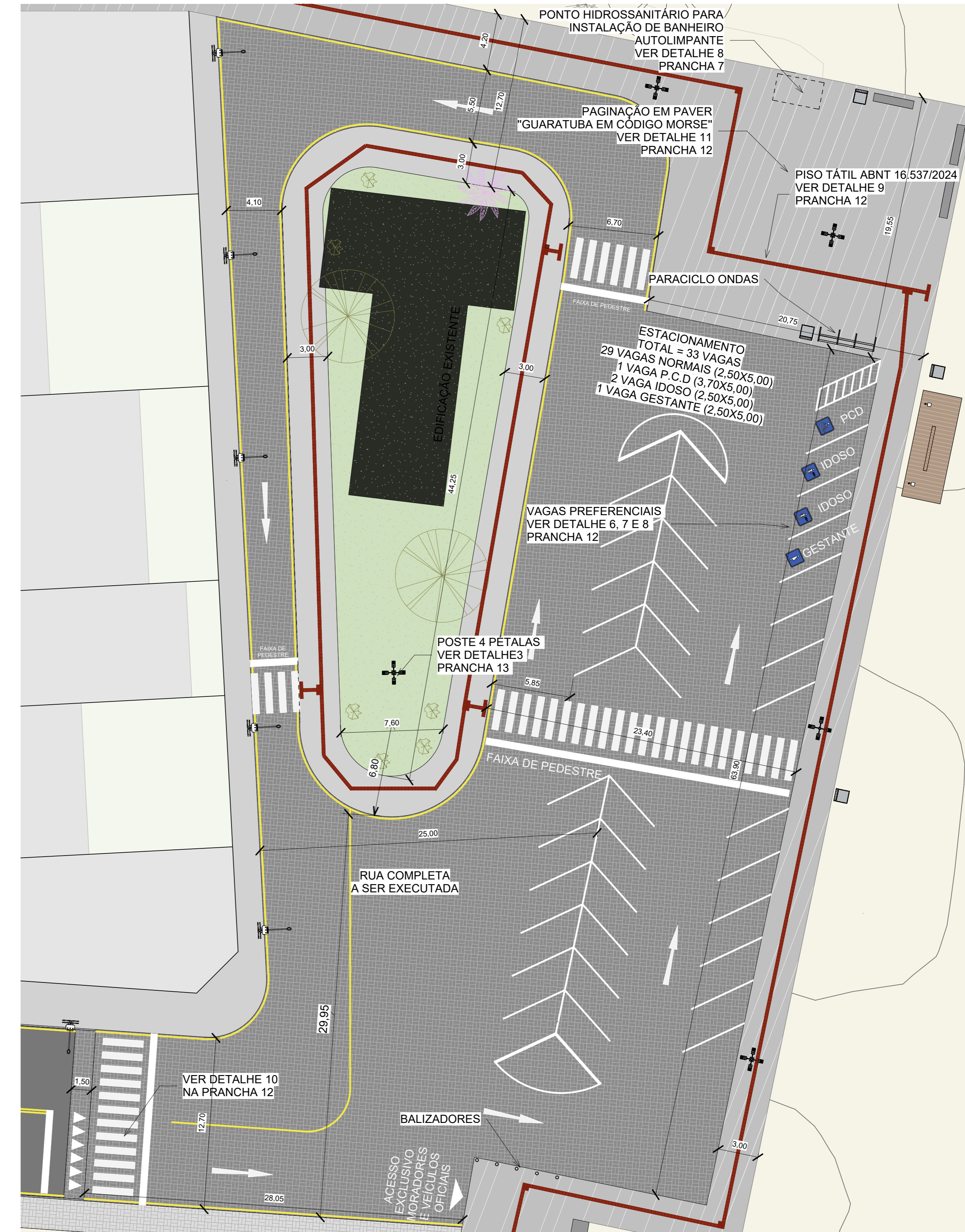
2 ENCONTRO DE VIAS 2
1: 100



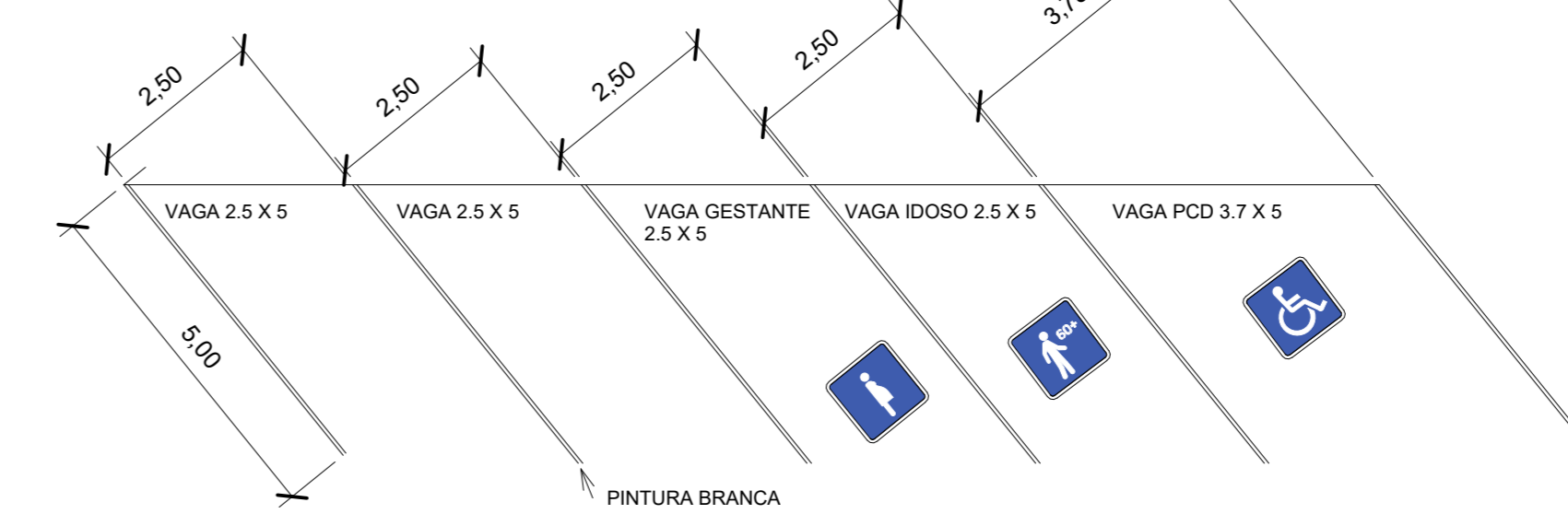
3 ENCONTRO DE VIAS 3
1: 100



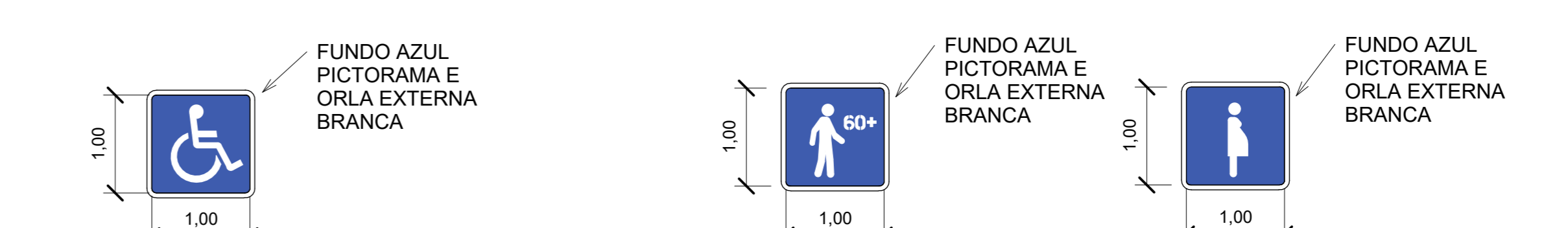
4 ENCONTRO DE VIAS 4
1: 100



5 ENTORNO SAN REMO
1: 200



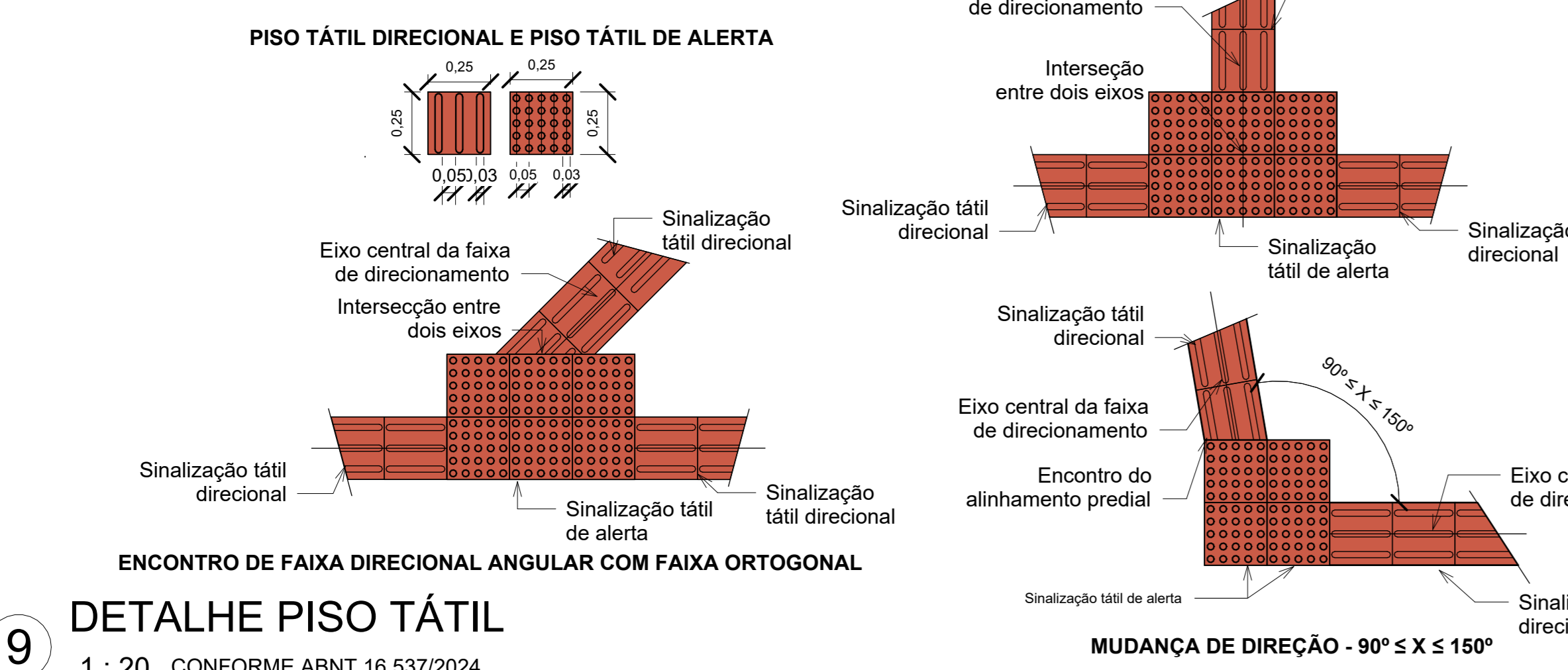
6 DETALHAMENTO VAGAS ESTACIONAMENTO
1: 100



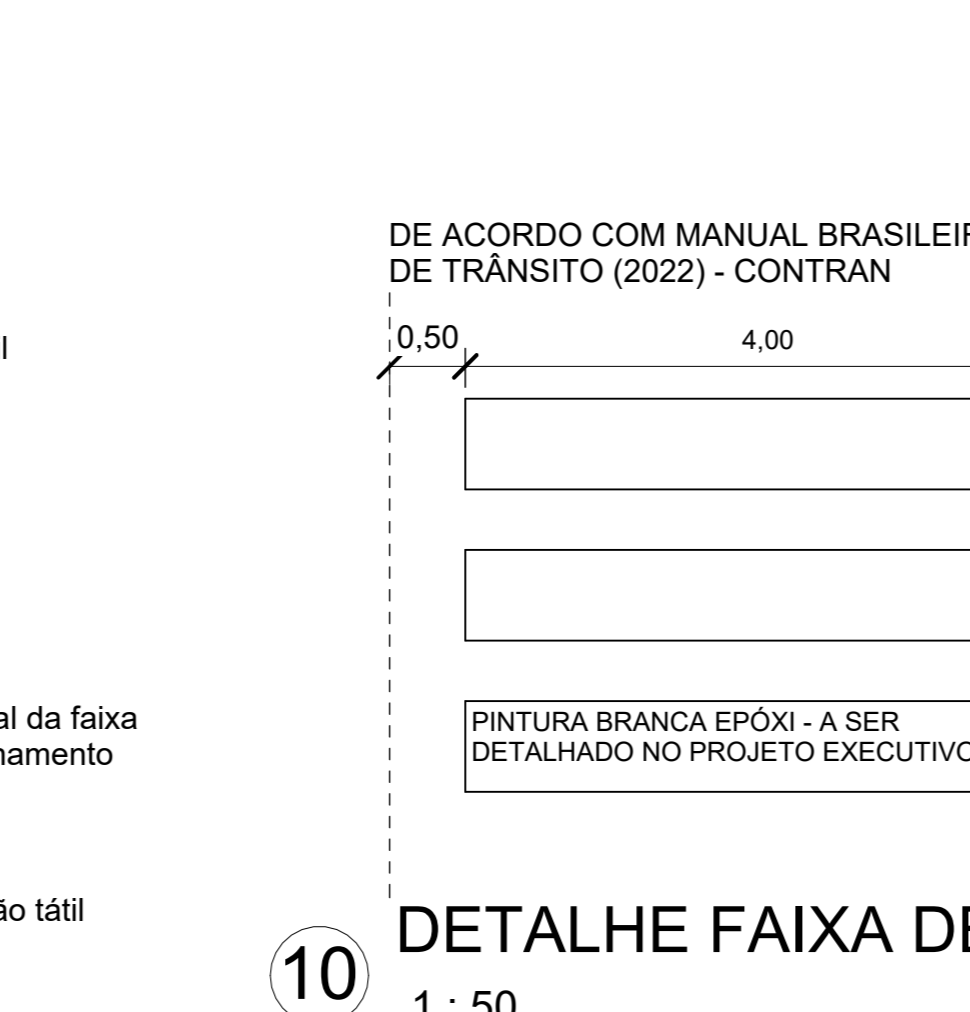
7 SINALIZAÇÃO VAGA PCD
1: 50

8 SINALIZAÇÃO VAGA IDOSO E GESTANTE
1: 50

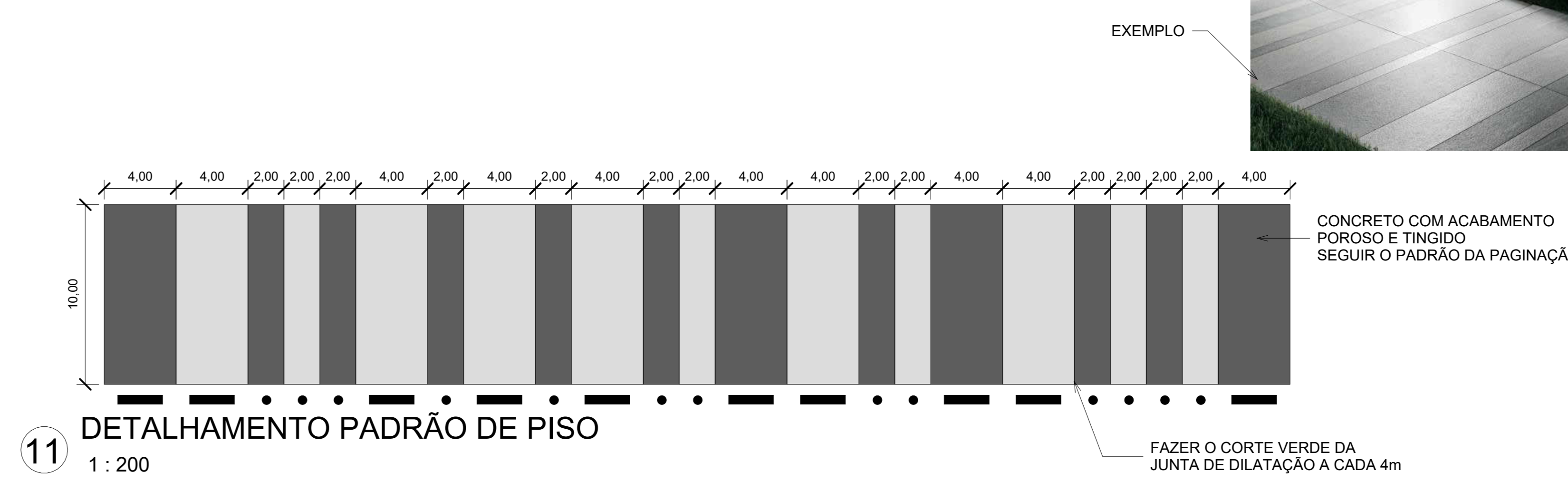
9 DETALHE PISO TÁTIL
1: 20 CONFORME ABNT 16.537/2024



10 DETALHE FAIXA DE PEDESTRE
1: 50



11 DETALHAMENTO PADRÃO DE PISO
1: 200



LOGO E DADOS DA CONTRATADA

UNILIVRE
UNIVERSIDADE LIVRE DO MEIO AMBIENTE
R. Comendador Macedo, 613 - Centro, Curitiba / PR
CEP: 80.060-000

PREFEITURA MUNICIPAL DE GUARATUBA
Av. Dr. João Cândido, 380 - Centro, Guaratuba / PR
CEP: 83.280-000

ORIENTADOR: ANTEPROJETO REVITALIZAÇÃO DA ORLA DE GUARATUBA
Sem-ra, Caixa - Município de Guaratuba (PR)
CONTEÚDO DA PRANCHA: DETALHES VIÁRIOS E ESTACIONAMENTO

PROPRIETÁRIO: PREFEITURA MUNICIPAL DE GUARATUBA
RESPONSÁVEL TÉCNICO: PROF. DR. EDUARDO RATTON
CREA/PR: TEP5D - ART. 1202453280

COLABORADORES: Amanda Gufozi, Bruna de Sousa Corrêa, Caroline Novotado Silva, Carolina Constante, Guilherme Marques Colombo, Luciano Flores, Sônia Menezes, Wanderson Schmidt

Nº DO PROCESSO: XX.XXXX.XXXX
ESCALA: Como Indicado
DESENHO: DATA: 27/10/2025
EQUIPE UNILIVRE

PRANCHA: 12/17