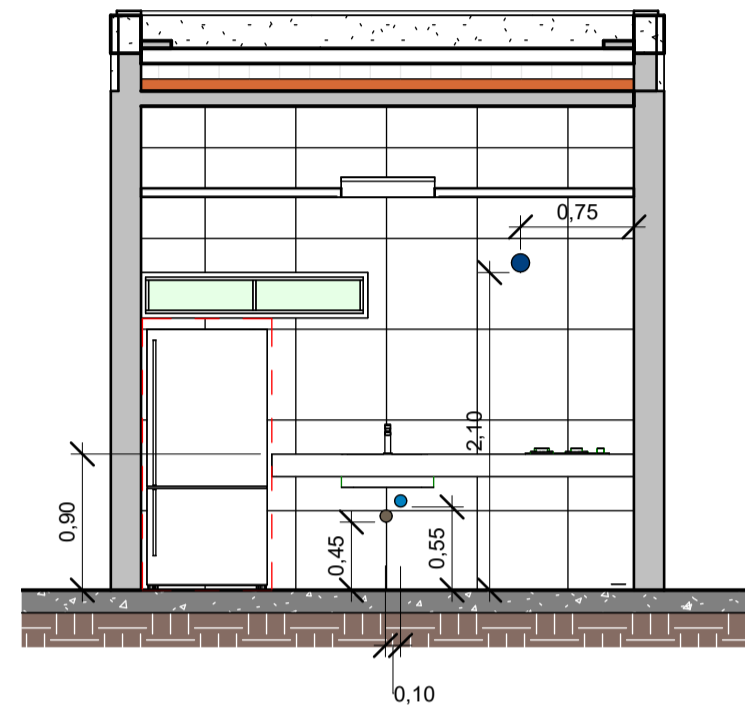
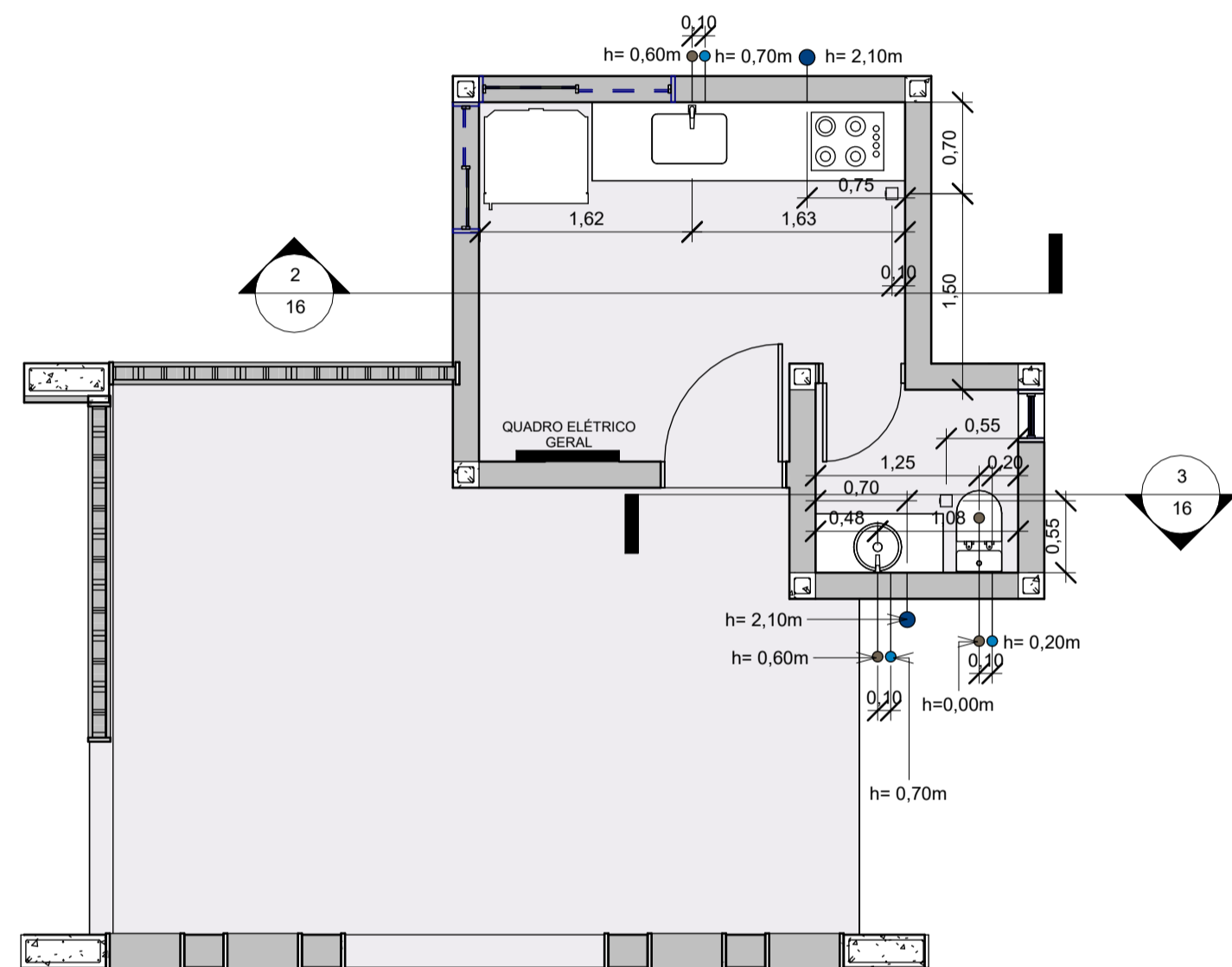
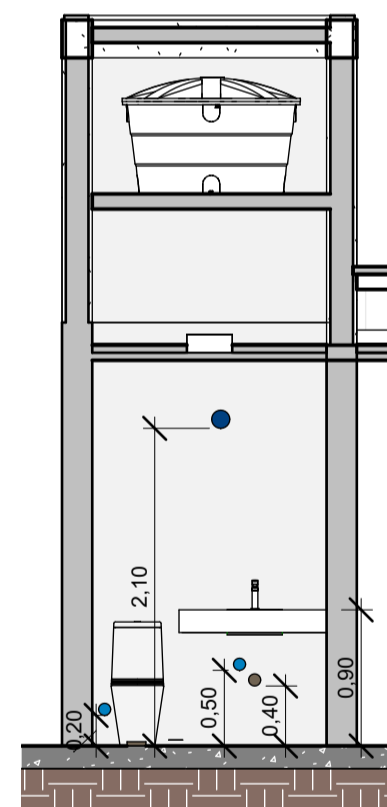


LEGENDA PONTOS HIDRÁULICOS

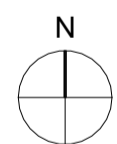
-  PONTO DE ÁGUA
-  PONTO DE ESGOTO
-  REGISTRO DE GAVETA



2 Corte Longitudinal Cozinha
1 : 50



3 Corte Longitudinal Lavabo
1 : 50



1 Planta Pontos Hidráulicos
1 : 50

LOGO E DADOS DA CONTRATADA



UNIVERSIDADE LIVRE DO MEIO AMBIENTE
R. Comendador Macedo, 613 - Centro, Curitiba / PR
CEP: 80.060-030



PREFEITURA MUNICIPAL DE GUARATUBA
Av. Dr. João Cândido, 380 - Centro, Guaratuba / PR
CEP: 83.280-000

OBRA/ENDEREÇO
ANTEPROJETO REVITALIZAÇÃO DA ORLA DE GUARATUBA

MUNICÍPIO DE GUARATUBA

CONTEÚDO DA PRANCHA

PLANTA PONTOS HIDRÁULICOS

PROPRIETÁRIO

PREFEITURA MUNICIPAL DE GUARATUBA

RESPONSÁVEL TÉCNICO

DR. PROF. EDUARDO RATTON

COLABORADORES

Amanda Gallucci
Bruno de Souza Gonzaga
Caroline Novochadlo Silva
Gabriela Costanaro
Guilherme Marques Colombo
Luciano Wons
Sofia Moreska
Wanderson Schmidt

Nº DO PROCESSO

XX.XXX.XXX-XX
DESENHO
EQUIPE UNILIVRE

ARQUIVO

PROJETO ARQUITETÔNICO QUIOSQUE TURÍSTICO

ESCALA

Como indicado

DATA

25/03/2025

PRANCHA

14.2/15