

## **Boletim de Monitoramento Hidrológico Semanal - nº18/2026**

### **Data 13/01/26**

O Instituto Água e Terra (IAT), por meio do **Sistema de Informações Hidrológicas (SIH)**, realiza o monitoramento contínuo dos níveis dos rios e da precipitação no Paraná, a partir de estações pluviométricas e fluviométricas telemétricas. Este boletim semanal apresenta uma visão consolidada da situação hidrológica do Estado, subsidiando a tomada de decisão pelos setores competentes.

Na presente semana, a maioria das estações monitoradas pelo IAT encontra-se em situação de **normalidade hídrica (28)**. A estação **Chácara Ana Cláudia**, localizada na bacia do Baixo Tibagi, que na semana anterior não apresentava dados disponíveis, encontra-se nesta semana em **situação emergencial de “Escassez Hídrica”**. A estação **Embrapa**, situada na bacia do Alto Iguaçu, passou da condição de “Atenção para Estiagem”, registrada na semana anterior, para a **situação emergencial de “Escassez Hídrica”** na presente semana. Em contraste, a estação **Morretes**, inserida na bacia Litorânea, que na semana anterior apresentava situação emergencial de “Escassez Hídrica”, encontra-se atualmente em condição de **normalidade hídrica**. Por fim, a estação **Divisa**, localizada na bacia do Alto Iguaçu, permanece na condição de **“Atenção para Estiagem”**, mesma situação observada na semana anterior.

Nas próximas semanas, o Setor de Hidrometria do IAT manterá o monitoramento dos níveis em todas as estações, com atenção especial àquelas em situação de escassez ou redução hidrométrica, visando identificar e comunicar prontamente alterações relevantes nas condições hídricas.

Setor de Hidrometria/ IAT

Curitiba, 13 de janeiro de 2026.

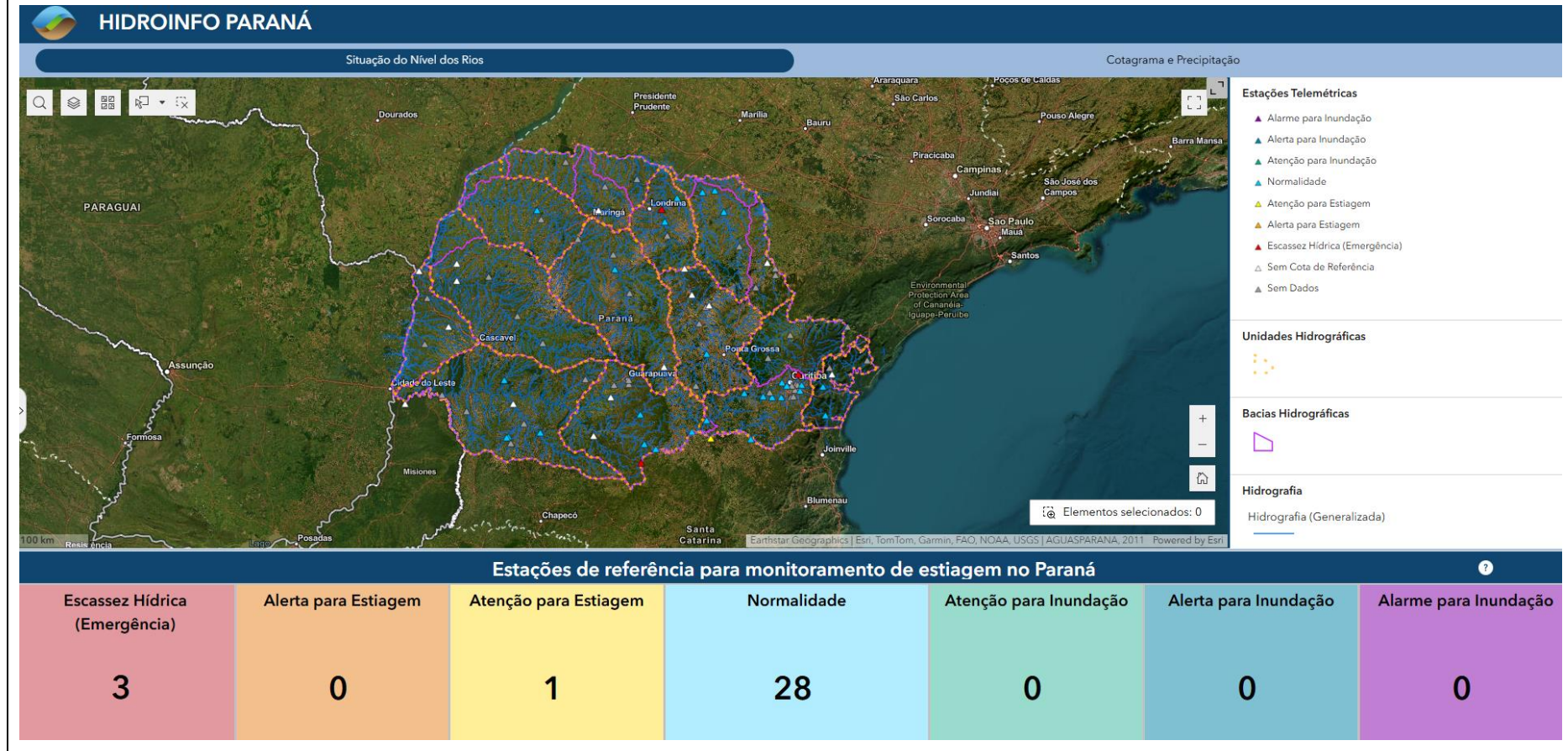
Elaborado por:

Marcela Valles Lange Ferron – Bióloga/Divisão de Monitoramento

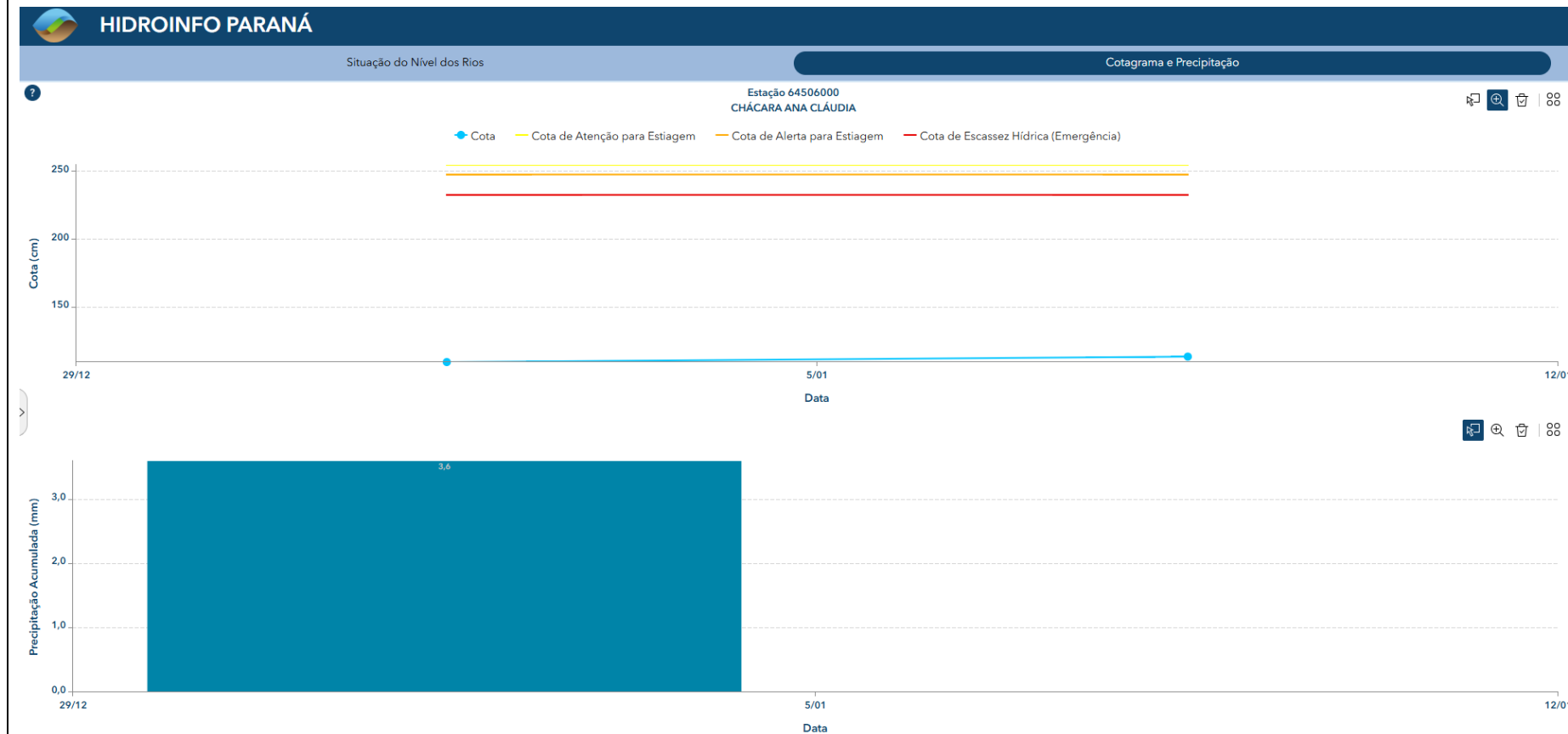
Rhael de Campos Saporiti – Engenheiro Químico/ Divisão de Monitoramento

Camilla Freitas Cirilo dos Santos – Bolsista - Bióloga/Hidrometria

## Painel de monitoramento Hidroinfo – Semana do dia 25/12/2025 até 01/01/2026

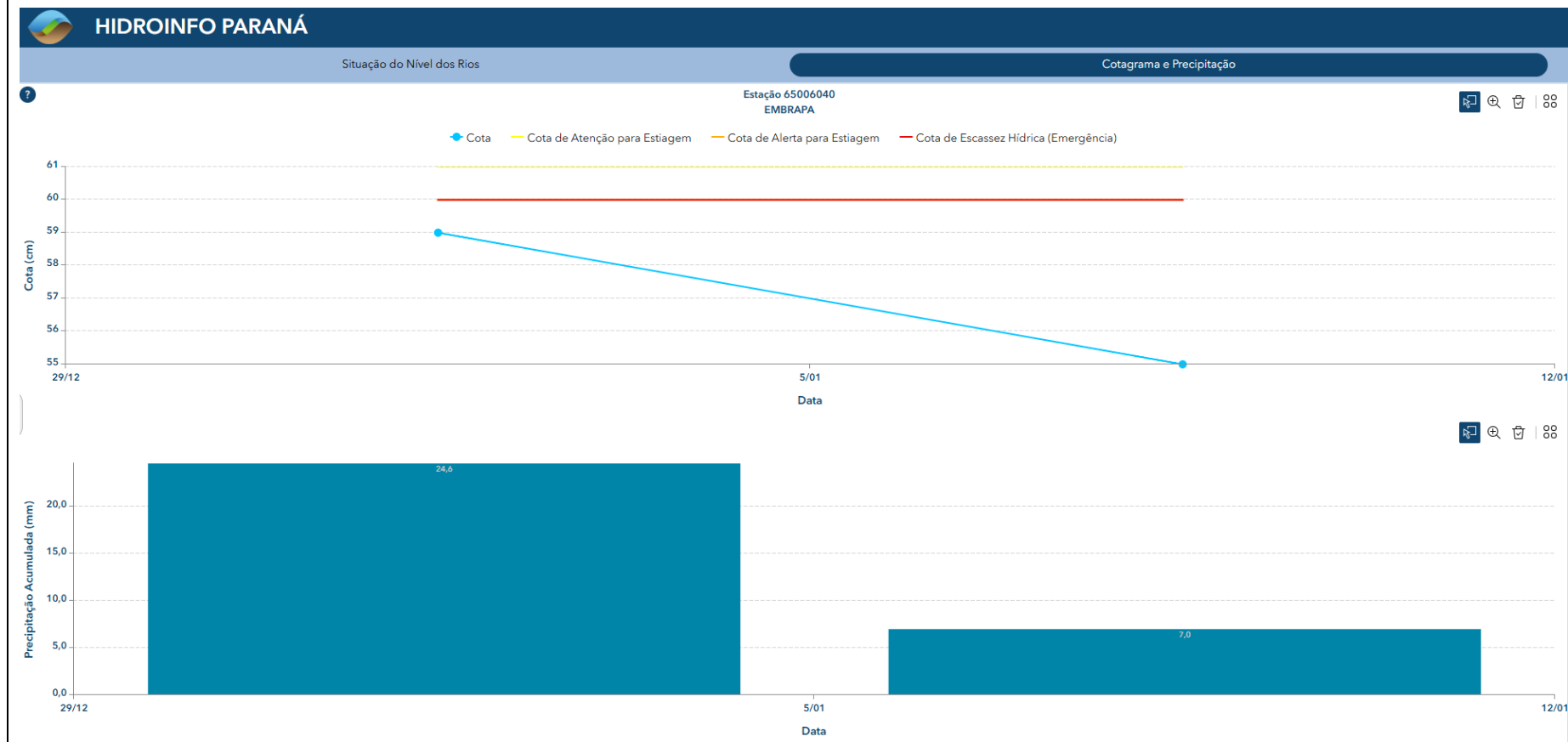


## Estação Chácara Ana Cláudia – Bacia Baixo Tibagi



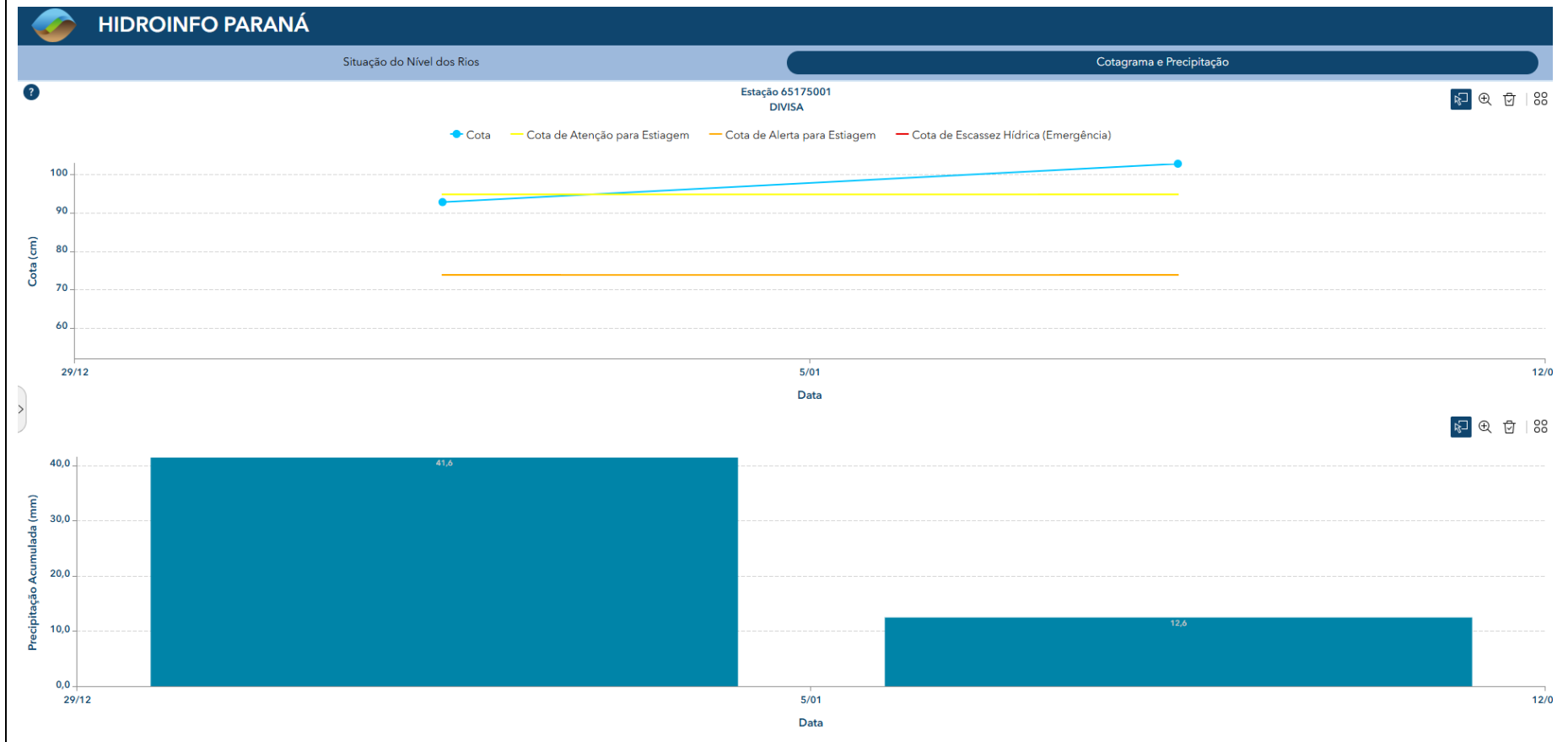
Na presente semana, a estação **Chácara Ana Cláudia** encontra-se em situação emergencial de “**Escassez Hídrica**”, com a cota significativamente abaixo da condição de normalidade hídrica. O volume de chuva registrado no período também foi bastante reduzido (3,6 mm).

## Estação Embrapa – Bacia Alto Iguaçu



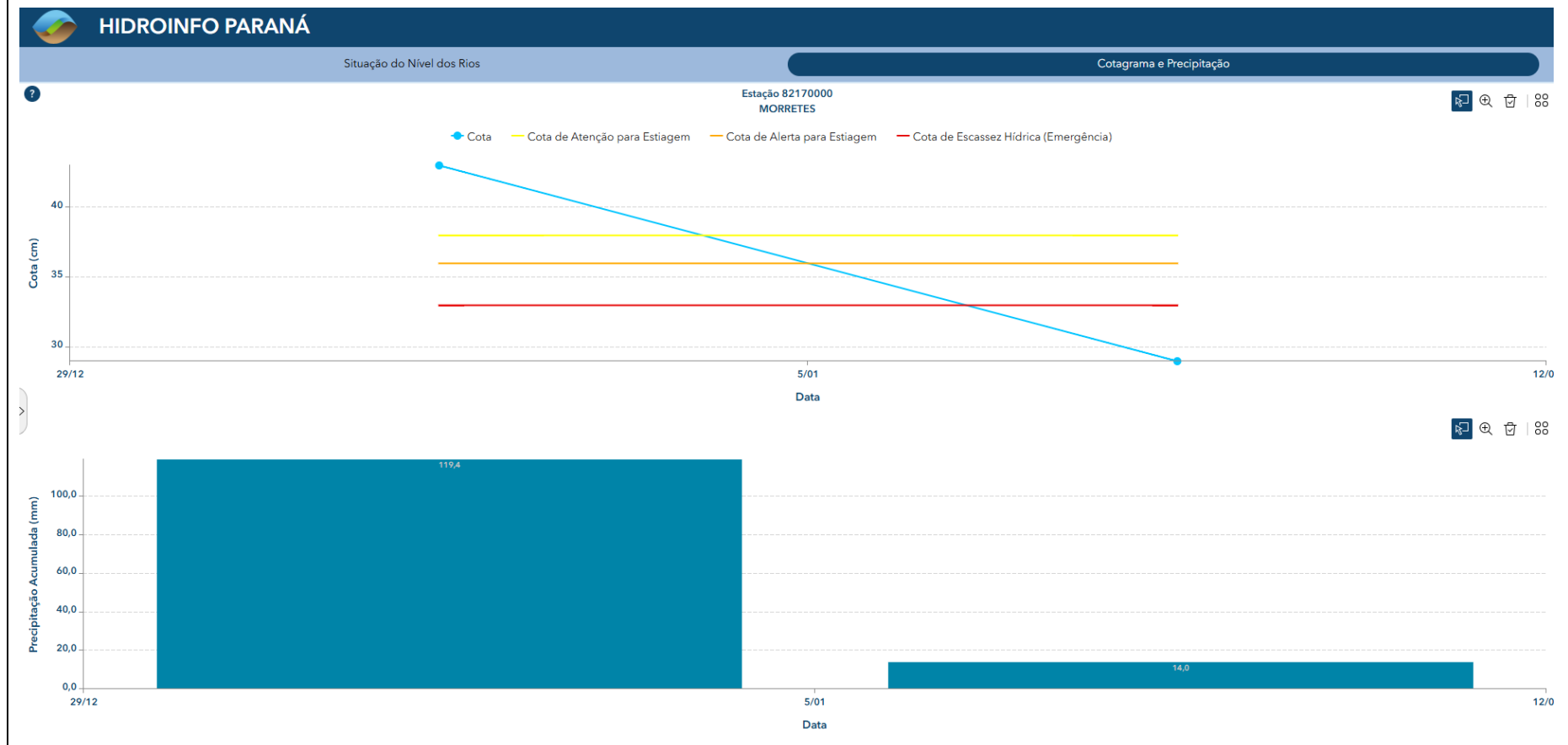
Na presente semana, a estação **Embrapa** encontra-se em situação emergencial de “**Escassez Hídrica**”, apresentando cota de 59 cm e precipitação de 24,6 mm.

## Estação Divisa – Bacia Alto Iguaçu



Na presente semana, a estação **Divisa** permanece em situação de “**Atenção para Estiagem**”, com cota de 93 cm, próxima de atingir o patamar de normalidade hídrica. O aumento significativo do volume de chuvas em relação à semana anterior indica uma melhora gradual das condições hídricas na região.

## Estação Morretes – Bacia Litorânea



Na presente semana, a estação **Morretes** encontra-se em situação de **normalidade hídrica**, em função do elevado volume de chuvas registrado na região (119,4 mm), em comparação com a semana anterior, quando, em 25 de dezembro de 2025, foi registrado apenas 9,6 mm.