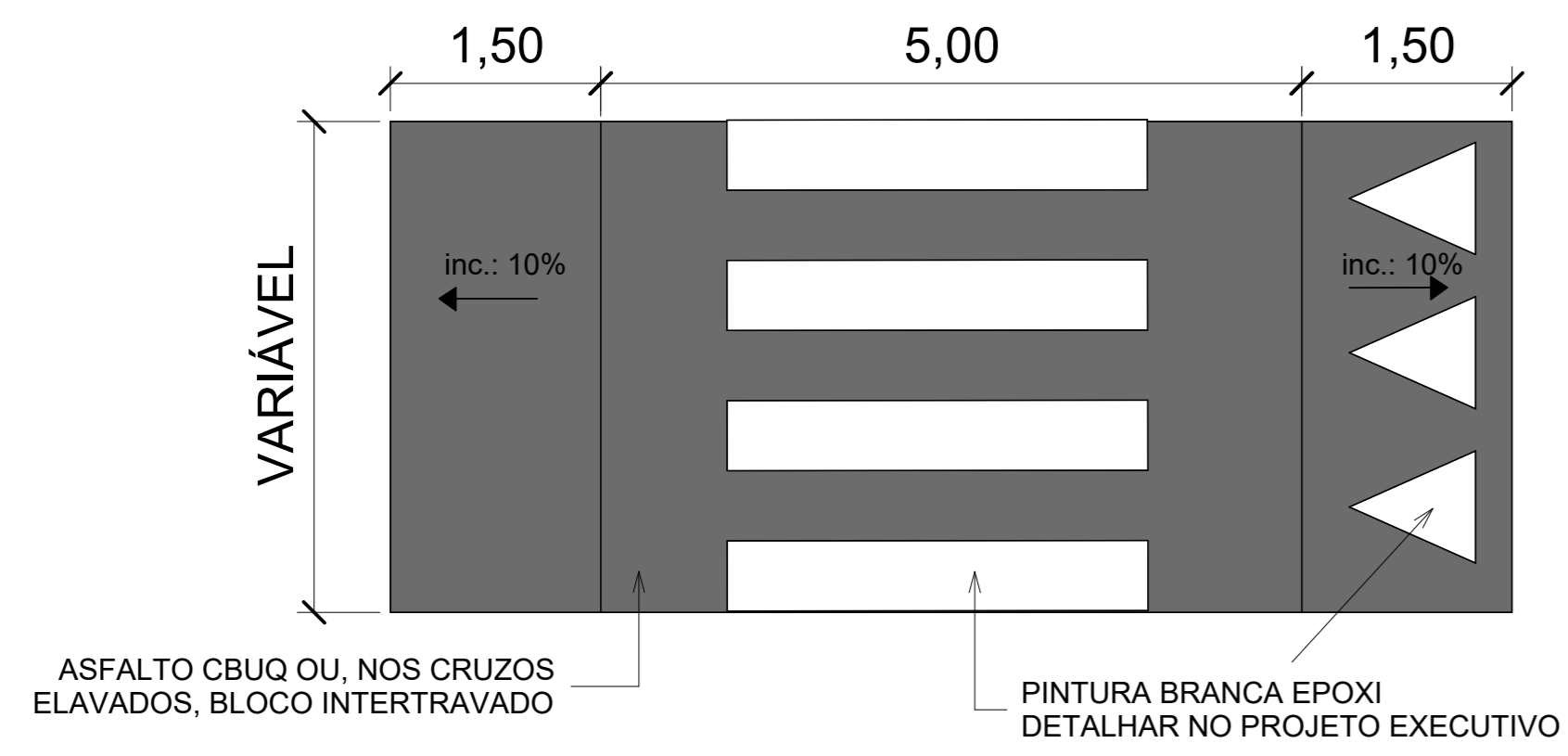
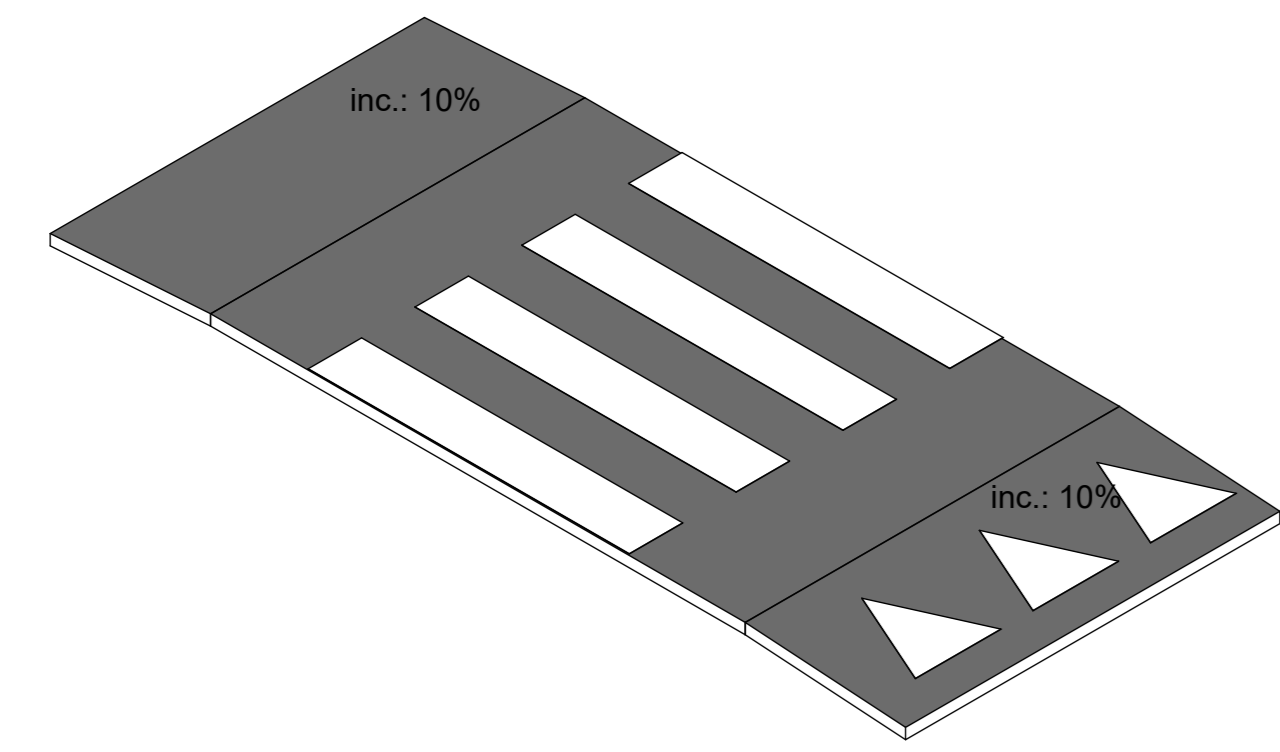


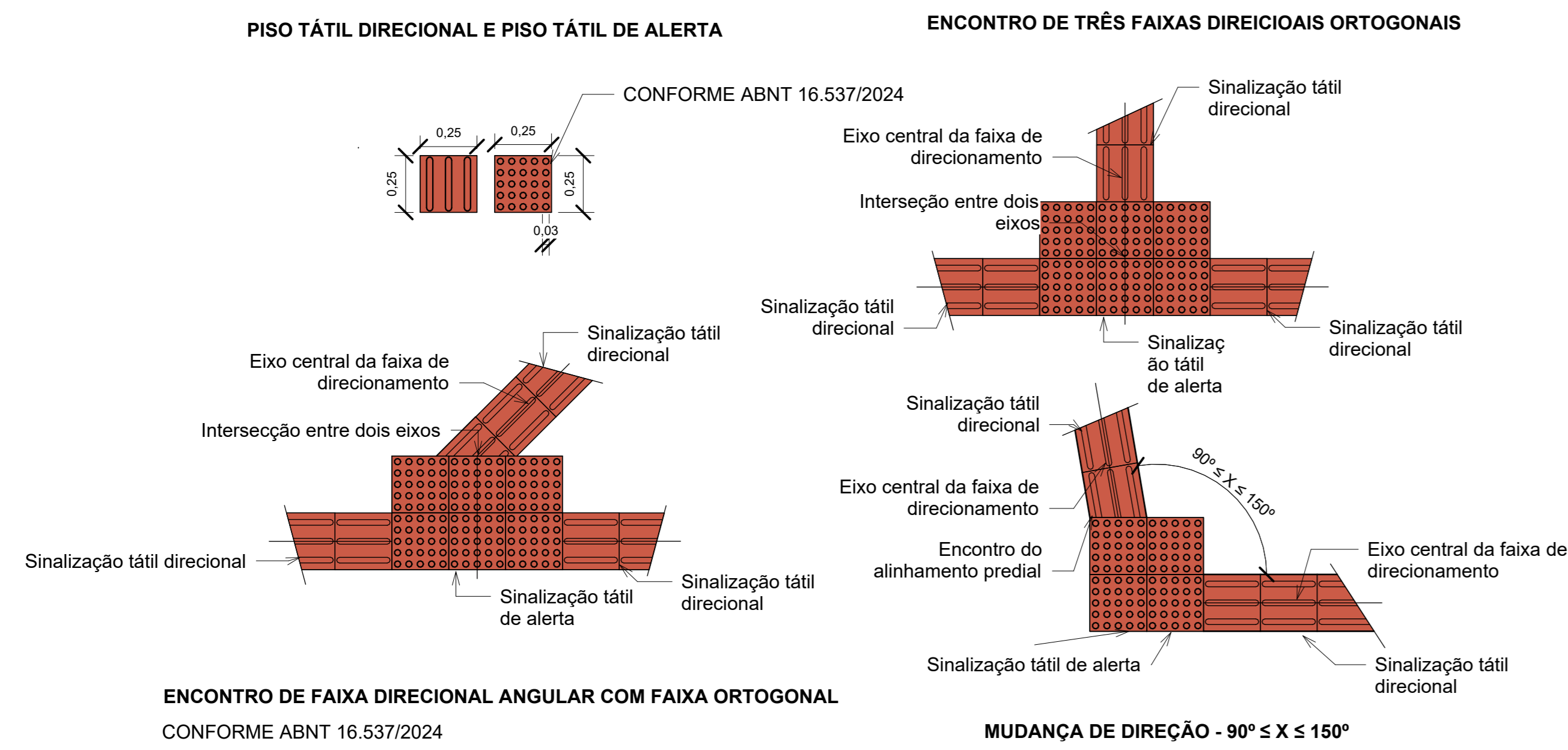
1 DETALHAMENTO FAIXA DE PEDESTRE  
1 : 20



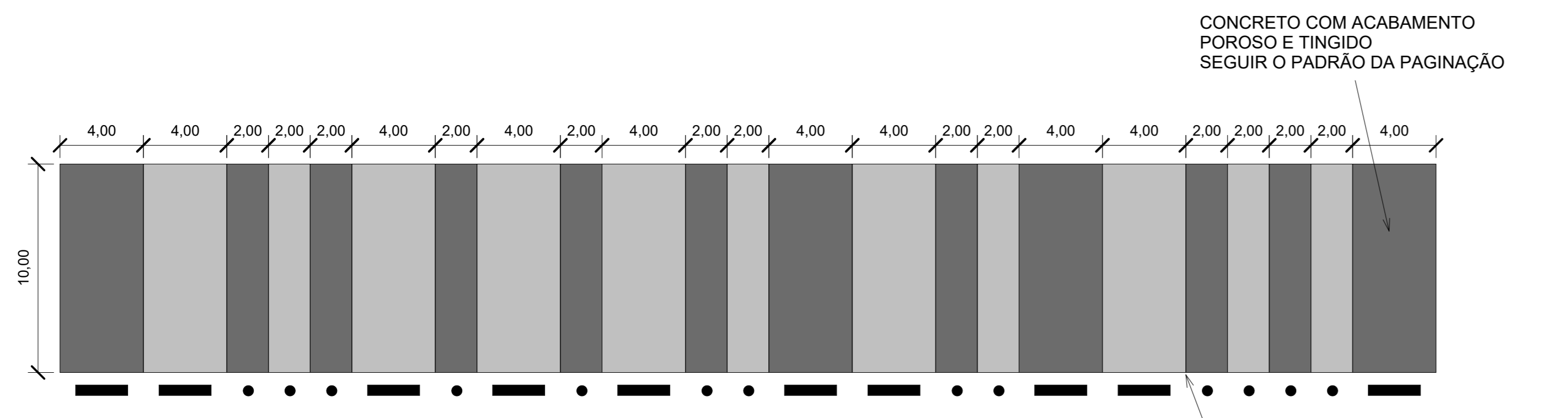
2 ELEVÇÃO DE TOPO TRAVESSIA ELEVADA  
1 : 50



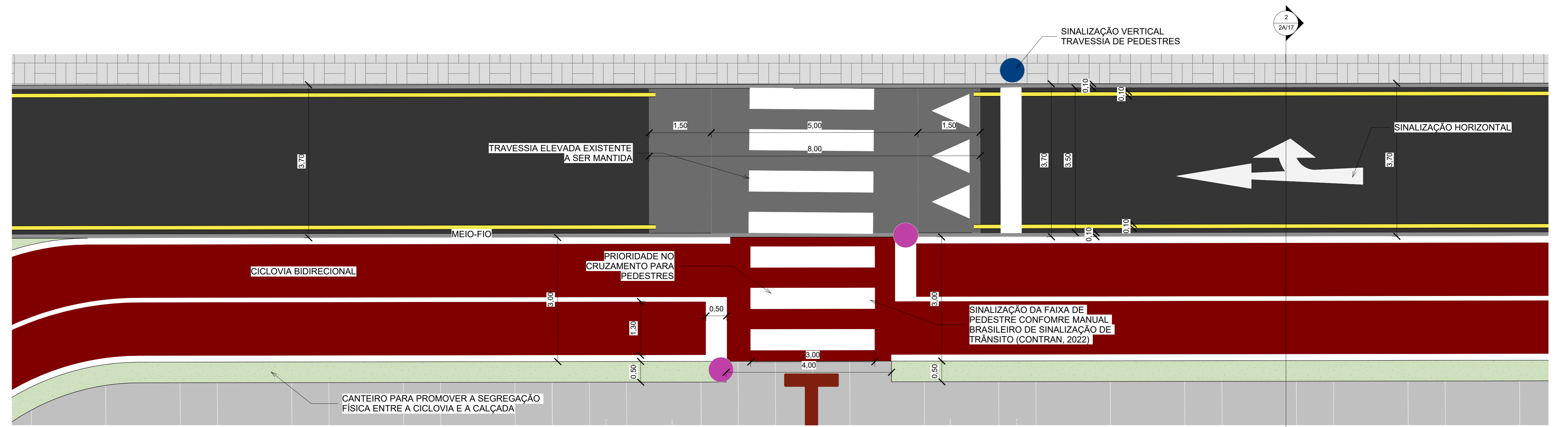
3 ISOMÉTRICA TRAVESSIA ELEVADA



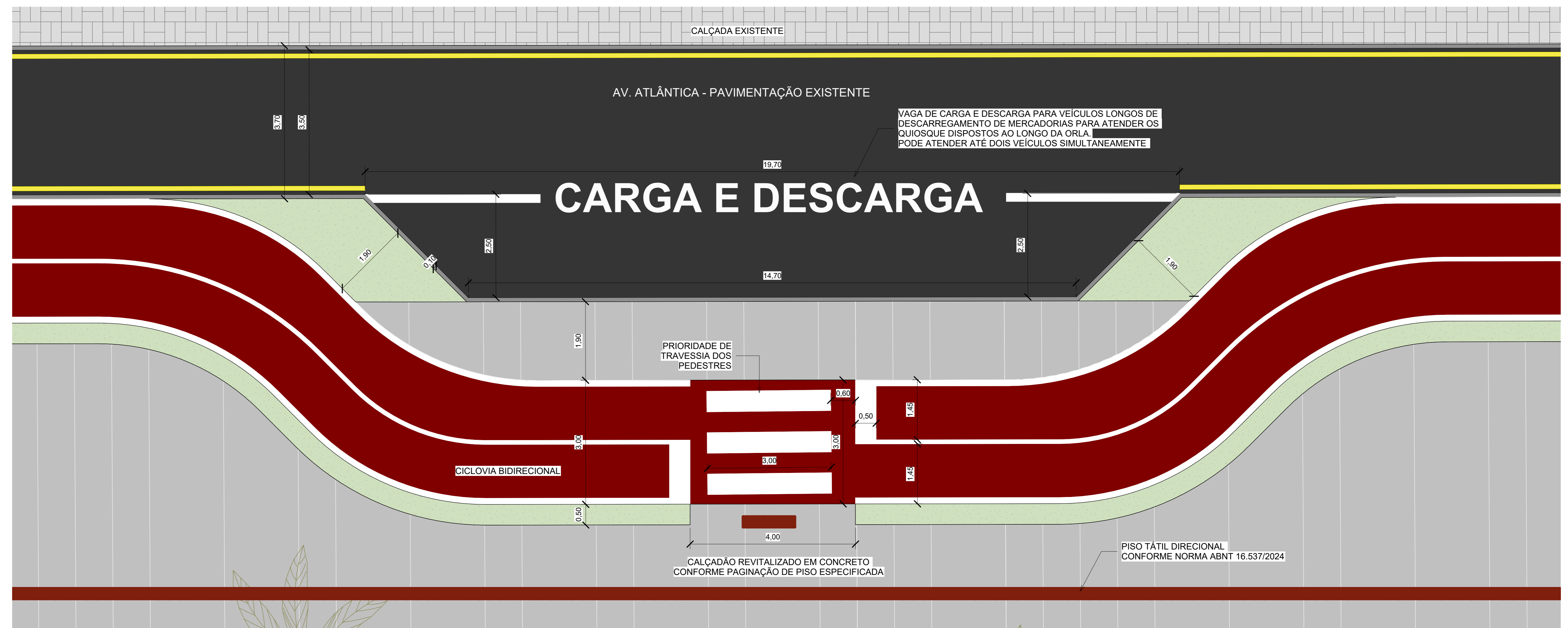
5 DETALHAMENTO PISO TÁTIL  
1 : 20



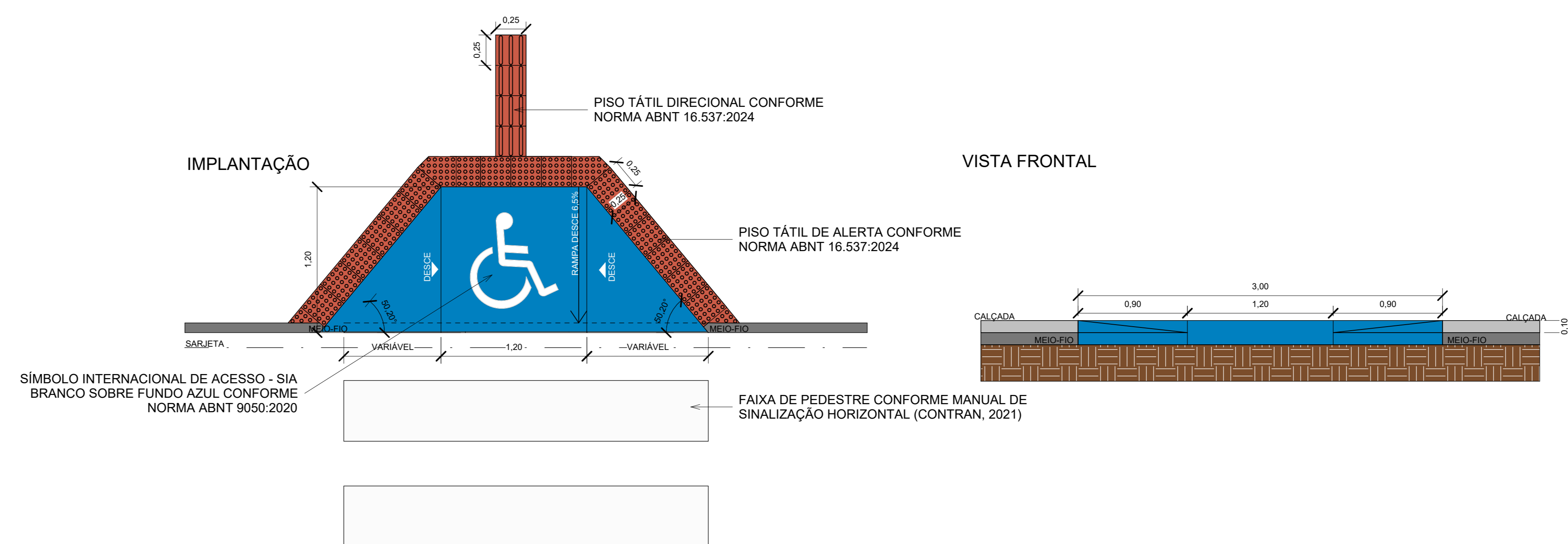
6 DETALHAMENTO PADRÃO DE PISO  
1 : 200



4 DETALHE TRAVESSIA ELEVADA E CICLOVIA  
1 : 50



7 DETALHE VAGA CARGA/DESCARGA  
1 : 50



8 DETALHE RAMPA DE ACESSO PCD  
1 : 25

LOGO E DADOS DA CONTRATADA	
	UNIVERSIDADE LIVRE DO MEIO AMBIENTE R. Comendador Macedo, 613 - Centro, Curitiba / PR CEP: 83.285-030
PREFEITURA MUNICIPAL DE GUARATUBA Av. Atlântica s/n, Praça Central - Município de Guaratuba / PR CEP: 83.285-000	
ORIENTADOR: ANTEPROJETO DE REVITALIZAÇÃO DA ORLA DE GUARATUBA	
CONTEÚDO DA FRANCHA: DETALHES SINALIZAÇÃO VIÁRIA	
PROPRIETÁRIO: PREFEITURA MUNICIPAL DE GUARATUBA	RESPONSÁVEL TÉCNICO: PROF. DR. EDUARDO RATTON CREA/PR: 78530 ART: 17224/2025
COLABORADORES: Amanda Galvão, Bruna de Souza Gregato, Caroline Novotny Silva, Gabriela Costeira, Guilherme Marques Colombo, Luciano Nogueira, Sônia Moraes, Wanderlei Schmitt	Nº DO PROCESSO: XX.XXXX.XXXX DESENHO: EQUIPE UNILIVRE DATA: 27/10/2025 ARQUIVO: ANTEPROJETO REVITALIZAÇÃO DA ORLA DE GUARATUBA
ESCALA: Como indicada	FRANCHA: 6/17