

Boletim de Monitoramento Hidrológico Semanal - nº 22/2026 Referente ao Período 28/05/2026 a 04/06/2026

O Instituto Água e Terra (IAT), por meio do **Sistema de Informações Hidrológicas (SIH)**, realiza o monitoramento contínuo dos níveis dos rios e da precipitação no Paraná, a partir de estações pluviométricas e fluviométricas telemétricas. Este boletim semanal apresenta uma visão consolidada da situação hidrológica do Estado, subsidiando a tomada de decisão pelos setores competentes.

Na semana em análise, 28 estações monitoradas pelo IAT encontram-se em situação de **“Normalidade Hídrica”**, reflexo das chuvas que ocorreram ao longo das últimas semanas, e que mantém em afastamento a situação de atenção para estiagem generalizada.

Não há estações hídricas em situação de **“Escassez Hídrica”** ou **indicando Inundação**.

Foram identificadas 2 (duas) estações em **“Alerta para Estiagem”**:

- **Japurá** (64682000) na sub-bacia do Baixo Ivaí.
- **Araucária** (65019980) na sub-bacia do Alto Iguaçu.

Bacia do Iguaçu

No período monitorado, a maior parte das estações nas sub-bacias da bacia do Iguaçu permaneceram em situação de “Normalidade”. A exceção foi registrada na **Estação Araucária**, que entrou no quadro de **“Alerta para Estiagem”**. Na semana do boletim nº 21/2026, referente ao período do dia 21/05/2026 ao dia 28/05/2026, obteve-se 24,8 mm de precipitação acumulada, enquanto na semana do boletim nº 22/2026, referente ao período do dia 28/05/2026 ao 04/06/2026, não houve registro de chuva. Como consequência, a cota do rio sofreu uma redução do nível da água de 40% entre os dias 28/05/2026 e 04/06/2026.

Em comparação ao relatório anterior, foi identificado que a **Estação Guajuvira** passou do estado de “**Atenção para Inundação**” para “**Normalidade**”.

Bacia do Ivaí

No período monitorado, a maior parte das estações nas sub-bacias da bacia do Ivaí permaneceram em situação de “Normalidade”, exceto a **Estação Japurá**, localizada na sub-bacia do Baixo Ivaí, que se manteve no quadro de “**Alerta para Estiagem**”, consequência essa da baixa precipitação acumulada das últimas semanas.

Bacias Litorânea, do Ribeira e do Cinzas

As estações das sub-bacias monitoradas das Bacias Litorânea, do Ribeira e do Cinzas apresentaram níveis normais na presente semana, reflexo das chuvas ocorridas nas semanas anteriores. A condição das bacias é de “**Normalidade**”.

Conclusão

Na semana analisada, observou-se a manutenção de condições hidrológicas predominantemente favoráveis no Estado do Paraná, com a maior parte das estações monitoradas enquadradas em situação de “Normalidade Hídrica”. As precipitações registradas nas últimas semanas contribuíram para a manutenção dos níveis fluviométricos em patamares compatíveis com a normalidade na maior parte das bacias monitoradas.

Destaca-se a permanência da **Estação Japurá** e a inclusão da **Estação Araucária**, das respectivas sub-bacias do Baixo Ivaí e Alto Iguaçu, ambas em status de “**Alerta para Estiagem**” devido à escassez de precipitações observadas ao longo das últimas semanas.

Diferente das duas estações mencionadas anteriormente, a **Estação Guajuvira** passou da situação de “**Alerta de Inundação**” para “**Normalidade**”.

De modo geral, o cenário hidrológico estadual permanece estável, sem ocorrência de situações de escassez hídrica. Recomenda-se a continuidade do monitoramento para

acompanhamento da evolução das condições hidrológicas nas diferentes regiões do Estado.

Setor de Hidrometria/ IAT

Curitiba, 05 de junho de 2026.

Elaborado por:

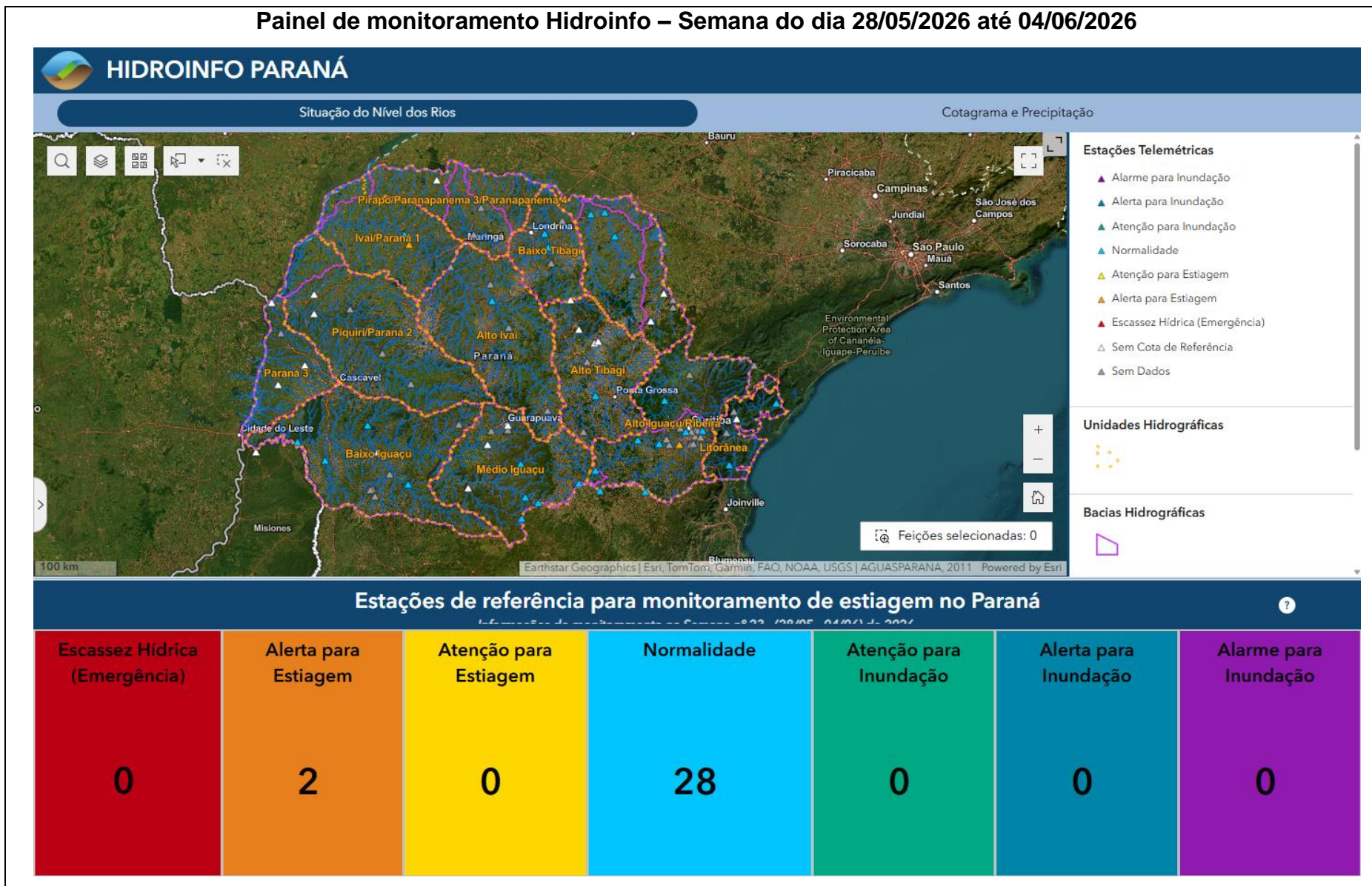
Júlio Alberto Habitzreuter Júnior – Engenheiro Civil / Divisão de Monitoramento

Leonardo Borges Coletto Correia – Residente Técnico / Divisão de Fiscalização

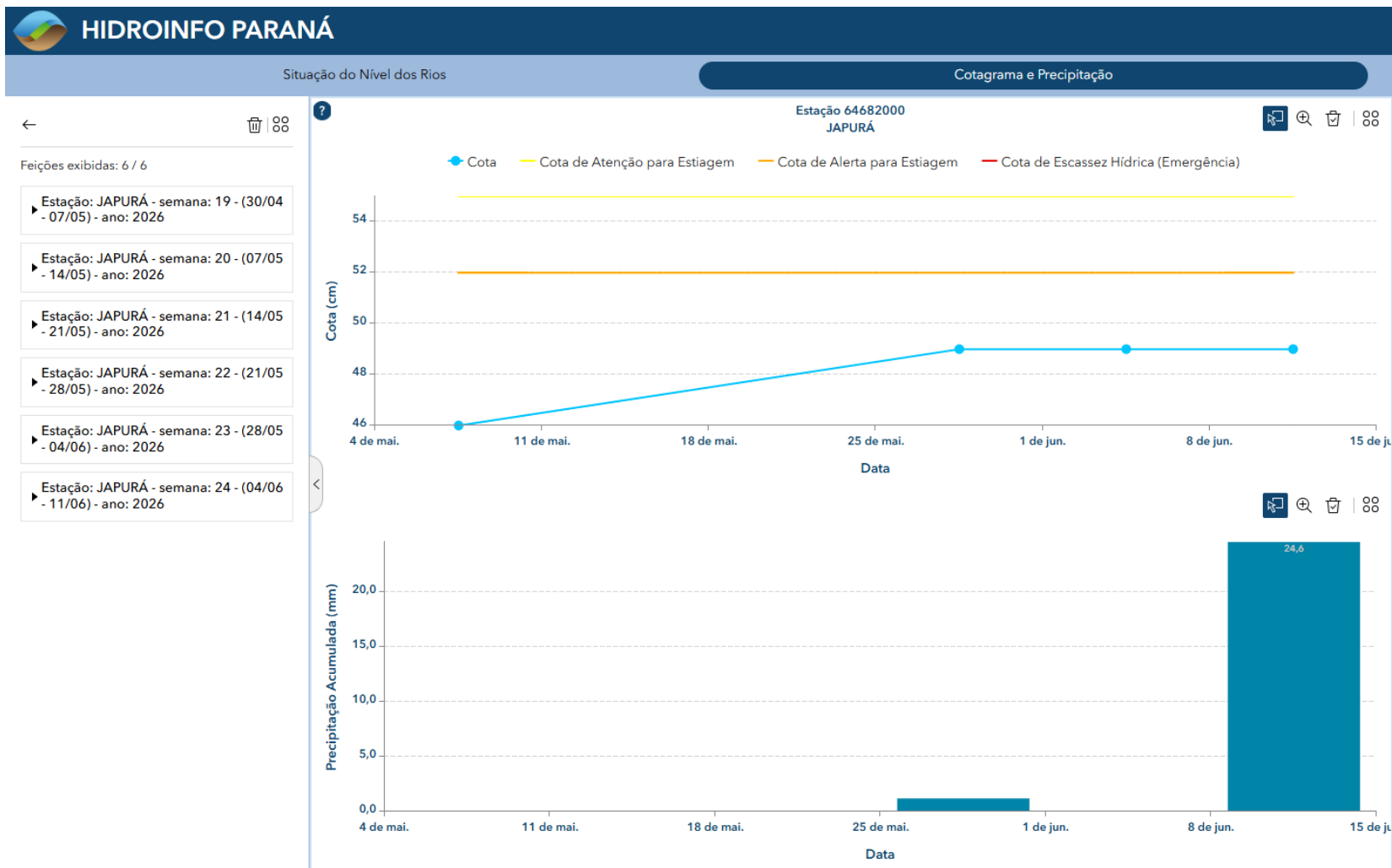
Marcela Valles Lange Ferron – Bióloga / Divisão de Monitoramento

Rhael de Campos Saporiti – Engenheiro Químico / Divisão de Monitoramento

Painel de monitoramento Hidroinfo – Semana do dia 28/05/2026 até 04/06/2026

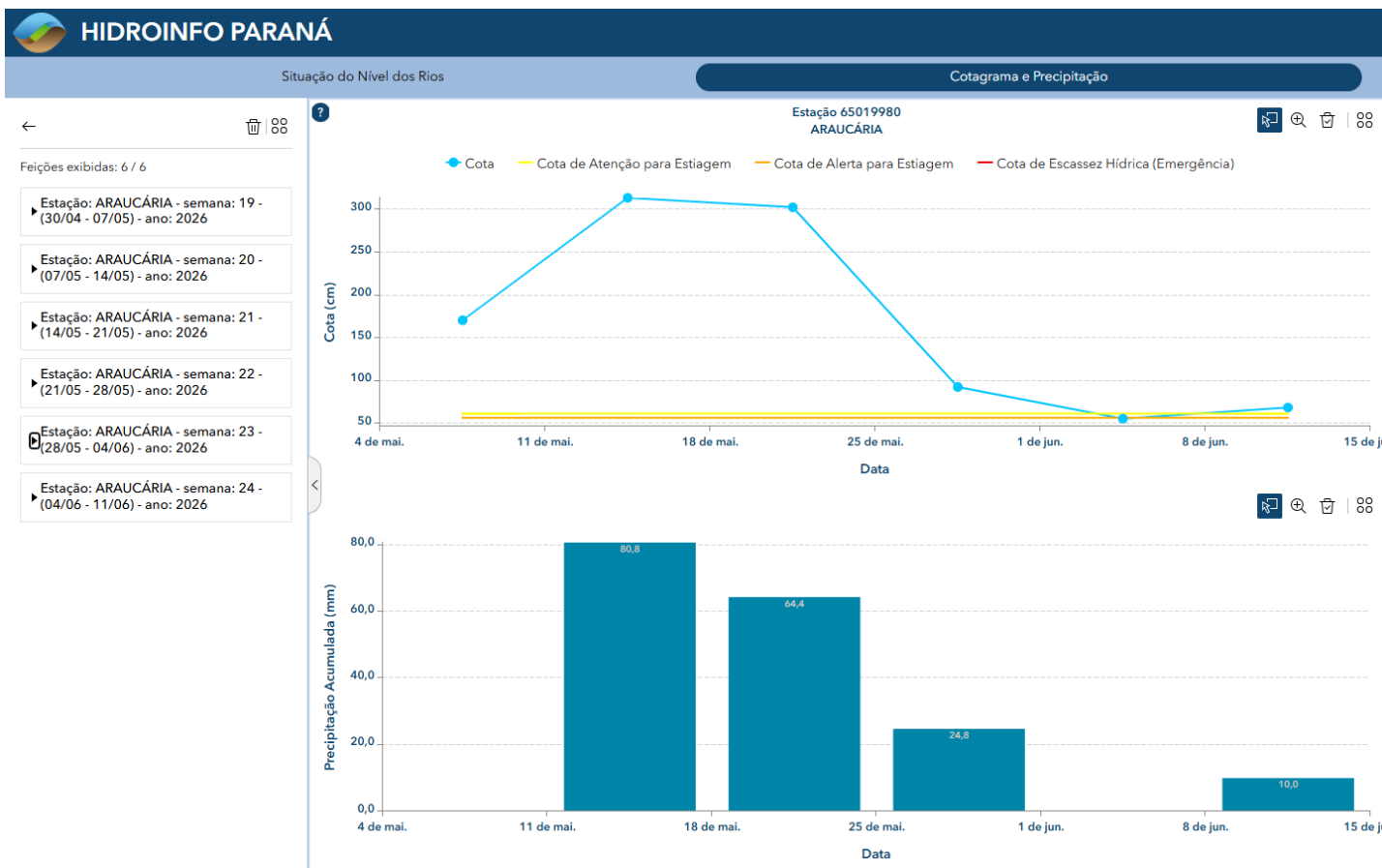


Estação Japurá – Bacia do Baixo Ivaí



Na semana em análise, a estação **Japurá** se manteve em situação de “Alerta para Estiagem”, com precipitação acumulada de 1,2 mm na semana de 28/05 e ausência nas demais, mantendo-se a cota do rio constante em 49 cm.

Estação Araucária – Bacia do Alto Iguaçu



Na semana em análise, a **Estação Araucária** entrou para o status de **“Alerta para Estiagem”**, tendo havido uma queda significativa nos índices pluviométricos: entre 21/05/2026 e 28/05/2026, o volume de chuva reduziu de 64,4 mm para 24,8 mm. Nos dias seguintes, de 01/06/2026 a 04/06/2026, não houve qualquer registro de precipitação. Como reflexo direto dessa estiagem,

o nível do rio sofreu uma redução acentuada, passando de 303 cm em 21/05/2026 para 93 cm em 28/05/2026, chegando a 56 cm em 04/06/2026.