

## **Boletim de Monitoramento Hidrológico Semanal - nº 23/2026 Referente ao Período 04/06/2026 a 11/06/2026**

O Instituto Água e Terra (IAT), por meio do **Sistema de Informações Hidrológicas (SIH)**, realiza o monitoramento contínuo dos níveis dos rios e da precipitação no Paraná, a partir de estações pluviométricas e fluviométricas telemétricas. Este boletim semanal apresenta uma visão consolidada da situação hidrológica do Estado, subsidiando a tomada de decisão pelos setores competentes.

Na semana em análise, 30 estações monitoradas pelo IAT encontram-se em situação de **“Normalidade Hídrica”**, reflexo das chuvas que ocorreram ao longo das últimas semanas, e que mantém afastada a situação de atenção para estiagem generalizada.

Não há estações hídricas em situação de **“Escassez Hídrica”** ou **indicando Inundação**.

Foi identificada 1 (uma) situação em **“Alerta para Estiagem”**, a **Estação Japurá** (64682000) na sub-bacia do Baixo Ivaí.

### **Bacia do Iguaçu**

No período monitorado, a maior parte das estações nas sub-bacias da bacia do Iguaçu permaneceram em situação de “Normalidade”. A **Estação Araucária** que, em medições anteriores encontrava-se em **“Alerta para Estiagem”**, passou para o status de **“Normalidade”** devido à precipitação na semana, havendo um aumento de 23% na cota do rio em relação ao dia 04/06/2026.

### **Bacia do Ivaí**

No período monitorado, a maior parte das estações nas sub-bacias da bacia do Ivaí permaneceram em situação de “Normalidade”, exceto a **Estação Japurá**, localizada na sub-bacia do Baixo Ivaí, que se manteve no quadro de **“Alerta para Estiagem”**. Esta estação registrou um aumento de precipitação acumulada, no entanto, a cota do rio se manteve a mesma indicada no boletim nº 22/2026.

## **Bacias Litorânea, do Ribeira e do Cinzas**

As estações das sub-bacias monitoradas das Bacias Litorânea, do Ribeira e do Cinzas apresentaram níveis normais na presente semana, reflexo das chuvas ocorridas nas semanas anteriores. A condição das bacias é de **“Normalidade”**.

### **Conclusão**

Na semana analisada, observou-se a manutenção de condições hidrológicas predominantemente favoráveis no Estado do Paraná, com a maior parte das estações monitoradas enquadradas em situação de “Normalidade Hídrica”. As precipitações registradas nas últimas semanas contribuíram para a manutenção dos níveis fluviométricos em patamares compatíveis com a normalidade na maior parte das bacias monitoradas.

Destaca-se a permanência da estação Japurá, da sub-bacias do Baixo Ivaí, em status de **“Alerta para Estiagem”** devido à escassez de precipitações observadas ao longo do mês, com precipitação acumulada de 24,6 mm na última semana cujos reflexos ainda não foram percebidos no nível do rio. A Estação Araucária passou da situação de **“Alerta para Estiagem”** para **“Normalidade”**, com um aumento do nível do rio de 23 % quando relacionado à semana anterior.

De modo geral, o cenário hidrológico estadual permanece estável, sem ocorrência de situações de escassez hídrica. Recomenda-se a continuidade do monitoramento para acompanhamento da evolução das condições hidrológicas nas diferentes regiões do Estado.

Setor de Hidrometria/ IAT

Curitiba, 12 de junho de 2026.

Elaborado por:

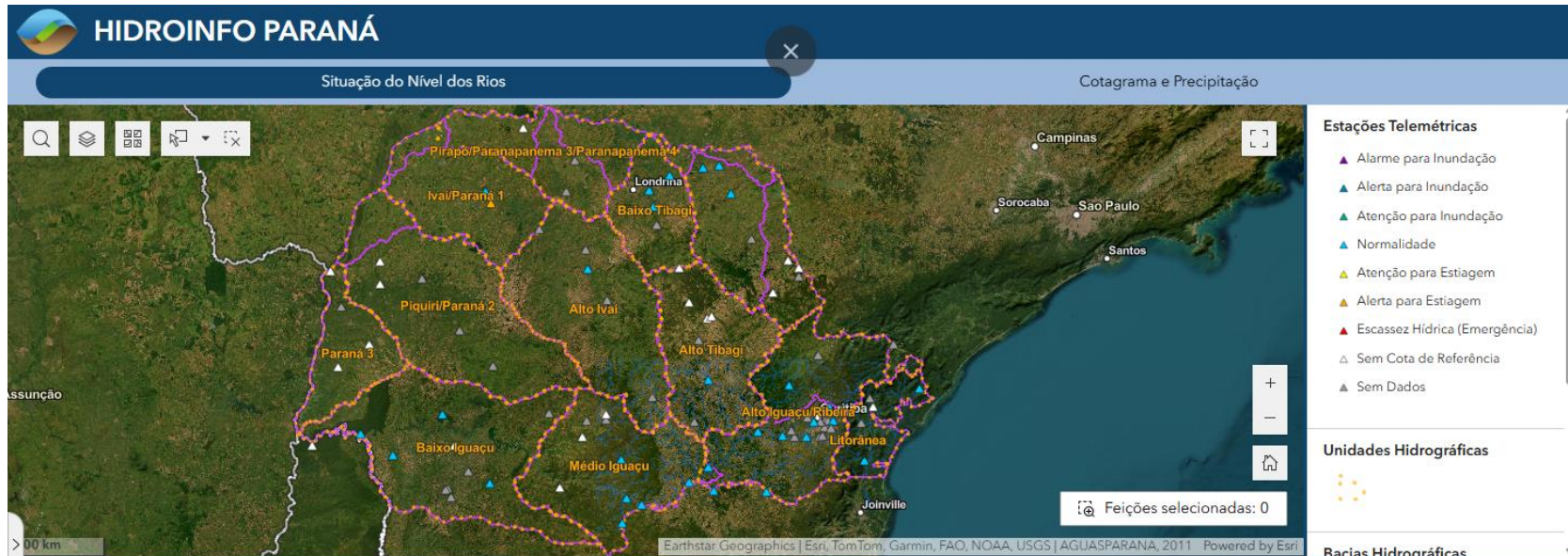
Júlio Alberto Habitzreuter Júnior – Engenheiro Civil / Divisão de Monitoramento

Leonardo Borges Coletto Correia – Residente Técnico / Divisão de Fiscalização

Marcela Valles Lange Ferron – Bióloga / Divisão de Monitoramento

Rhael de Campos Saporiti – Engenheiro Químico / Divisão de Monitoramento

**Painel de monitoramento Hidroinfo – Semana do dia 04/06/2026 até 11/06/2026**

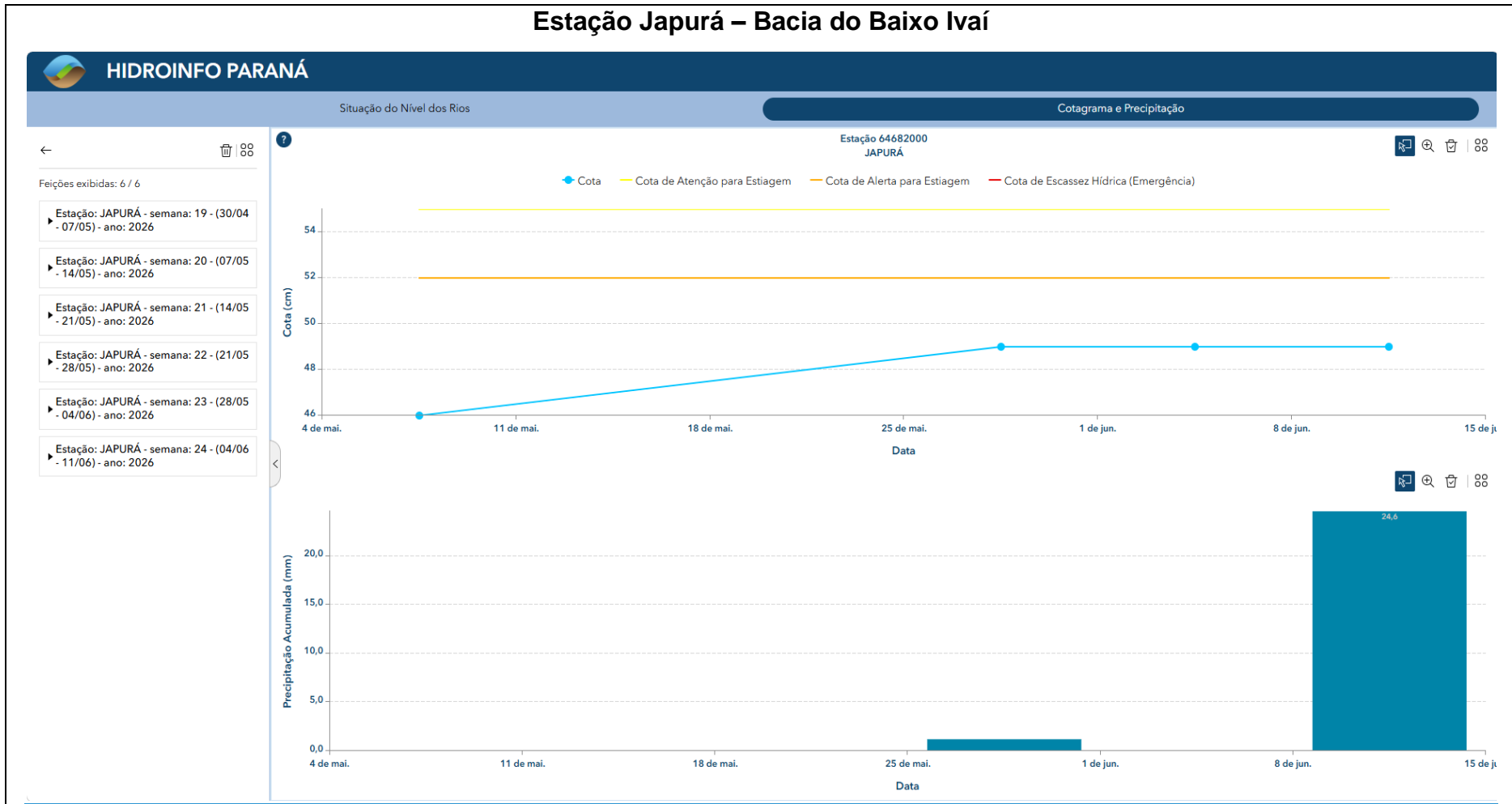


**Estações de referência para monitoramento de estiagem no Paraná**

Informações do monitoramento na Semana nº 24 - (04/06 - 11/06) de 2026.

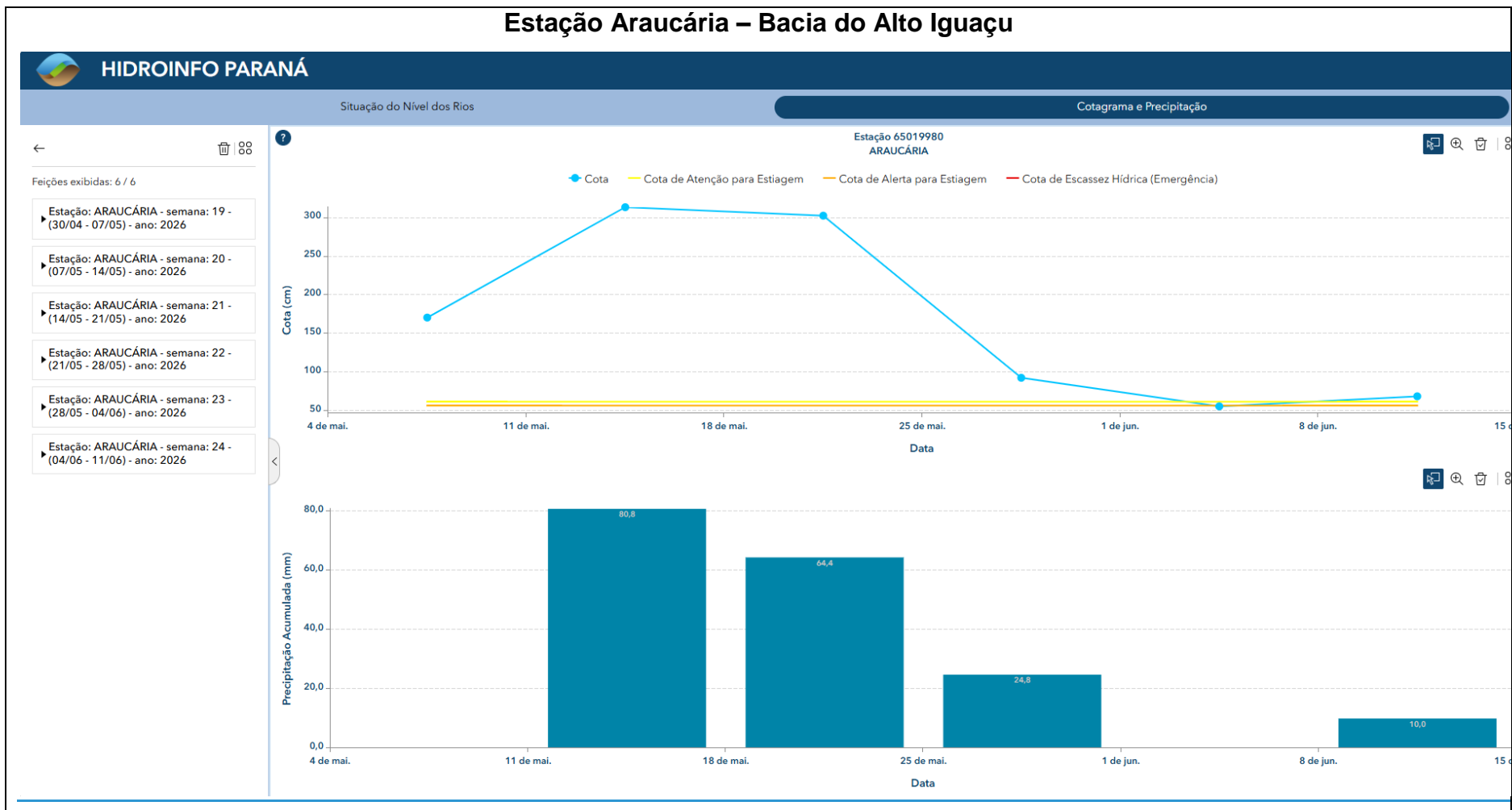
Escassez Hídrica (Emergência)	Alerta para Estiagem	Atenção para Estiagem	Normalidade	Atenção para Inundação	Alerta para Inundação	Alarme para Inundação
0	1	0	30	0	0	0

### Estação Japurá – Bacia do Baixo Ivaí



Na semana em análise, a estação **Japurá** entrou em situação de “Alerta para Estiagem”. Apesar do aumento da precipitação acumulada de 0 mm (sem chuva) em 04/06/2026 para 24,6 mm na data de 11/06/2026, o nível do rio se manteve o mesmo, com uma medição média de 49 cm.

### Estação Araucária – Bacia do Alto Iguaçu



Na semana em análise, a estação **Araucária** saiu do status de “Alerta para Estiagem” para “Normalidade” devido aos acumulados de precipitação nas últimas semanas. Como consequência, a cota do rio subiu de 56 centímetros para 69 centímetros, representando 23% de aumento.

